



BENEMÉRITA UNIVERSIDAD AUTÓNOMA DE PUEBLA

FACULTAD DE ADMINISTRACIÓN

LICENCIATURA EN ADMINISTRACIÓN TURÍSTICA

**“PLANIFICACIÓN TURÍSTICA: UNA HERRAMIENTA
ALTERNATIVA PARA LA MEJORA DE CALIDAD DE
VIDA EN MOTZORONGO, TEZONAPA, VERACRUZ
(2023)”**

TESIS

**PARA OBTENER EL GRADO DE LICENCIADA
EN ADMINISTRACIÓN TURÍSTICA**

PRESENTA

ALONDRA VAZQUEZ SANTIAGO

DIRECTOR DE TESIS

DR. LUIS FERNANDO SALAZAR MONSALVE

PUE, PUE.

NOVIEMBRE, 2023.



BUAP

DR. LUIS FERNANDO SALAZAR MONSALVE
DOCENTE
FACULTAD DE ADMINISTRACIÓN
PRESENTE.

Por este medio reciba un cordial saludo, al mismo tiempo, le solicito de la manera más atenta, proporcione la **DIRECCIÓN**, necesaria a la pasante:

ALONDRA VÁZQUEZ SANTIAGO
MATRÍCULA 201724487

Lo anterior, con el fin de brindar su apoyo en el desarrollo y elaboración del trabajo de **TESIS LIBRE**, de la Licenciatura en Administración Turística, que esta Facultad ha tenido a bien designarle, con el tema denominado:

**“PLANIFICACIÓN TURÍSTICA: UNA HERRAMIENTA ALTERNATIVA
PARA LA MEJORA DE CALIDAD DE VIDA EN MOTZORONGO,
TEZONAPA, VERACRUZ (2023).”**

Agradezco de antemano su atención, y quedo de Usted.

ATENTAMENTE
“PENSAR BIEN PARA VIVIR MEJOR”
H. Puebla de Z., a 07 de Julio de 2023.



DR. JOSÉ AURELIO CRUZ DE LOS ANGELES
DIRECTOR



c.c.p. Archivo
EACM/MECS

Facultad
de Administración

Av. San Claudio S/N Edificio ADM1
Col. San Manuel
Ciudad Universitaria, Puebla, Pue.
01(222) 229 55 00 Ext. 7754



Mtro. Emilio A. Calderón Mora
Secretario Académico
Facultad de Administración
Benemérita Universidad
Autónoma de Puebla
Presente.

Por este conducto y en mi carácter de Director hago constar que el (los) alumno (s) VÁZQUEZ SANTIAGO ALONDRA de la Licenciatura en ADMINISTRACIÓN TURÍSTICA con número (s) de matrícula 201724487 ha (n) concluido satisfactoriamente su Trabajo de Titulación denominado: “PLANIFICACIÓN TURÍSTICA: UNA HERRAMIENTA ALTERNATIVA PARA LA MEJORA DE CALIDAD DE VIDA EN MOTZORONGO, TEZONAPA, VERACRUZ (2023)”, de la modalidad de titulación: TESIS LIBRE, para que pueda (n) seguir con los trámites de titulación correspondientes.

Atentamente:

Puebla, Pue. a 9 de agosto de 2023.

Luis Fernando Salazar Monsalve
Nombre y firma



BUAP

**DRA. BEATRIZ HERRERA LÓPEZ
DOCENTE
FACULTAD DE ADMINISTRACIÓN
PRESENTE.**

Por este medio reciba un cordial saludo, así mismo le informo que ha sido nombrada para la **REVISIÓN** del trabajo de **TESIS LIBRE**, de la Licenciatura en Administración Turística:

**“PLANIFICACIÓN TURÍSTICA: UNA HERRAMIENTA ALTERNATIVA
PARA LA MEJORA DE CALIDAD DE VIDA EN MOTZORONGO,
TEZONAPA, VERACRUZ (2023).”**

Elaborado por la pasante:
**ALONDRA VÁZQUEZ SANTIAGO
MATRÍCULA 201724487**

Agradezco de antemano su atención para la revisión de dicha investigación. Señalándole que tiene 5 días hábiles, para efectos de entrega de la liberación a la Unidad de Titulación del trabajo en cuestión.

**ATENTAMENTE
“PENSAR BIEN, PARA VIVIR MEJOR”
H. Puebla de Z. a 15 de Agosto de 2023.**

**DR. JOSÉ AURELIO CRUZ DE LOS ÁNGELES
DIRECTOR**

c.c.p. Archivo
EACM/MECS

Facultad
de Administración

Av. San Claudio S/N Edificio ADM1
Col. San Manuel
Ciudad Universitaria, Puebla, Pue.
01(222) 229 55 00 Ext. 7754



Mtro. Emilio A. Calderón Mora
Secretario Académico
Facultad de Administración
Benemérita Universidad
Autónoma de Puebla
Presente.

*Por este conducto y en mi carácter de **Revisora** hago constar que la alumna **Alondra Vázquez Santiago** de la Licenciatura en **Administración turística** con número de matrícula **201724487** ha concluido satisfactoriamente su Trabajo de Titulación denominado: **“Planificación turística: Una herramienta alternativa para la mejora de calidad de vida en Motzorongo, Tezonapa, Veracruz (2023)”** de la modalidad de titulación: Tesis libre, para que pueda seguir con los trámites de titulación correspondientes.*

Atentamente:

Puebla, Pue. a 3 de Octubre de 2023

Dra. Beatriz Herrera López

Nombre y firma



BUAP

**MTRA. MARÍA DE LOS DOLORES ZAMORA FERNÁNDEZ
DOCENTE
FACULTAD DE ADMINISTRACIÓN
PRESENTE.**

Por este medio reciba un cordial saludo, así mismo le informo que ha sido nombrada para la **REVISIÓN** del trabajo de **TESIS LIBRE**, de la Licenciatura en Administración Turística:

**“PLANIFICACIÓN TURÍSTICA: UNA HERRAMIENTA ALTERNATIVA
PARA LA MEJORA DE CALIDAD DE VIDA EN MOTZORONGO,
TEZONAPA, VERACRUZ (2023).”**

Elaborado por la pasante:
**ALONDRA VÁZQUEZ SANTIAGO
MATRÍCULA 201724487**

Agradezco de antemano su atención para la revisión de dicha investigación. Señalándole que tiene 5 días hábiles, para efectos de entrega de la liberación a la Unidad de Titulación del trabajo en cuestión.

**ATENTAMENTE
“PENSAR BIEN, PARA VIVIR MEJOR”
H. Puebla de Z. a 15 de Agosto de 2023.**



**DR. JOSÉ AURELIO CRUZ DE LOS ÁNGELES
DIRECTOR**

c.c.p. Archivo
EACM/MECS

Facultad
de Administración

Av. San Claudio S/N Edificio ADM1
Col. San Manuel
Ciudad Universitaria, Puebla, Pue.
01(222) 229 55 00 Ext. 7754



Mtro. Emilio A. Calderón Mora
Secretario Académico
Facultad de Administración
Benemérita Universidad
Autónoma de Puebla
Presente.

Por este conducto y en mi carácter de Revisora _____ hago constar que la alumna _____
Vázquez Santiago Alondra _____ de la Licenciatura en Administración
Turística _____ con número (s) de matrícula 201724487

ha (n) concluido satisfactoriamente su Trabajo de Titulación denominado: _____ “PLANIFICACIÓN
TURÍSTICA: UNA HERRAMIENTA ALTERNATIVA PARA LA MEJORA DE CALIDAD DE VIDA EN
MOTZORONGO, TEZONAPA, VERACRUZ (2023). _____ de la modalidad de
titulación: Tesis libre _____, para que pueda (n) seguir con los trámites de
titulación correspondientes.

Atentamente:

Puebla, Pue. a 9 de septiembre de 2024.

Nombre y firma

María de los Dolores Zamora Fernández

Índice

Introducción	4
Capítulo I: Marco Contextual	6
1.1 Planteamiento del problema	6
1.2 Justificación	10
1.3 Objetivos	13
1.3.1 Objetivo general	13
1.3.2 Objetivos Específicos	13
1.4 Hipótesis	14
Capítulo II: Marco teórico	14
2.1 Desarrollo territorial una visión multifuncional	15
2.2 Desarrollo local una herramienta de mejora para los territorios	22
2.3 Turismo de naturaleza: La oportunidad de diversificación económicamente sostenible	25
2.3.1 Turismo rural una alternativa de mejora para territorios rurales	27
2.3.1.1 Fotografía rural	28
2.3.1.2 Vivencias místicas	28
2.3.1.3 Preparación y uso de medicina tradicional	29
2.3.1.4 Talleres artesanales	29
2.3.1.5 Talleres gastronómicos	29
2.3.2 Ecoturismo: La respuesta para el aprovechamiento sostenible de recursos	29
2.3.2.1 Observación de fauna	31
2.3.2.2 Observación de flora	31
2.3.2.3 Observación de ecosistemas	31
2.3.2.5 Safari fotográfico	31
2.3.2.6 Senderismo interpretativo	31
2.3.2.7 Talleres de educación ambiental	32
2.3.3 Turismo de aventura: Adrenalina y diversión sostenible en comunidades rurales	32
2.3.3.1 Caminata	33
2.3.3.3 Espeleísmo	33
2.3.3.4 Ciclismo de montaña	33

Capítulo III: Metodología	33
3.1 Descripción de la propuesta metodológica	35
3.1.1 Elaboración de Inventarios turísticos	35
3.1.2 Matriz de valoración cuantitativa	51
Capítulo IV: Resultados y experiencias	63
Conclusiones	80
Bibliografía	81
Anexos	87

Introducción

El tema de interés de la investigación surgió debido a la visualización de problemáticas sociales, económicas y ambientales en la comunidad de Motzorongo, Tezonapa, Ver. misma en la que se aprecia un paisaje rodeado por montañas, historias mitológicas y antiguos edificios de la época del porfiriato. En relación con esto, es oportuno hacer alusión a que el Estado de Veracruz tanto en su Plan de desarrollo como en su Programa Sectorial de Turismo promueve y muestra iniciativa por fomentar el turismo alternativo en el que se respete la cultura, el entorno natural y cultural de las diferentes comunidades que le componen. Cabe agregar que en la página oficial de la Secretaría de Turismo del Estado de Veracruz resalta al turismo de naturaleza como su principal oferta turística.

Paralelamente conviene precisar que las tendencias para el turismo alternativo o de naturaleza se fortalecieron tras la Pandemia COVID-19, es así como para este 2023 la Organización Mundial del Turismo (OMT) se inclina hacia las inversiones verdes que tengan como objetivo a las personas, al planeta y a la prosperidad. Por otra parte, puede agregarse que dada la importancia que han cobrado las comunidades rurales en la actualidad, la OMT presentó en 2020 una serie de recomendaciones sobre el turismo y el Desarrollo rural, mismas que promueven la sostenibilidad y alternativas de recuperación mundial de la actividad turística tras la crisis económica Post- Pandemia.

En suma, de la revisión documental y el conocimiento general del lugar surgió la iniciativa de realizar una investigación en la comunidad de Motzorongo en la que se evidenciara la potencialidad turística de los recursos naturales y culturales con lo que cuenta con el objetivo de sustentar a esta como una herramienta complementaria para la mejora de la calidad de vida.

Es así como en el Capítulo I, se describe el Marco contextual cuyo contenido abarca el planteamiento del problema, en el que se evidencian todas las

problemáticas de la comunidad que podrían representar un riesgo u obstáculo para la planeación turística del lugar. Aunado a este se conforma otro apartado en el que se sustenta a base de la investigación, es decir la razón por la que la potencialidad turística de Motzorongo podría brindar una nueva oportunidad de desarrollo y mejora para esta, a través información bibliográfica actual.

Así mismo cabe mencionar que en este capítulo se fija el rumbo de la investigación a través de un objetivo general, dos específicos y una hipótesis que faciliten el seguimiento de metodologías, información documental y de campo.

Por su parte el capítulo II, abarca las corrientes teóricas enfocadas a la investigación las cuales se basan en fundamentar la directriz de la investigación por lo que se contempla el desarrollo territorial con una visión multifuncional, el desarrollo local como una herramienta de mejora, y el turismo de naturaleza como una alternativa de mejora para territorios rurales, como parte de estas.

Seguidamente el capítulo III, considera las metodologías a aplicar para la obtención de resultados fundamentándolas y describiéndolas según correspondan, en este caso se decidió utilizar dos que ayudarán a valorizar la potencialidad turística del lugar, estas son los formatos de Inventarios Turísticos presentados por la Secretaría de Planeación de Turismo del Estado de Puebla y una Matriz de valoración cuantitativa desarrollada por el Doctor, Luis Fernando Salazar Monsalve, en la que se consideran aspectos a evaluar como infraestructura, seguridad, salud, el compromiso de las autoridades, la proximidad, entre otros.

Finalmente en el Capítulo IV, se aplican las metodologías descritas previamente y se presenta el análisis de los resultados obtenidos, describiendo y fundamentado cada uno de estos, con la finalidad de obtener la conclusión que pruebe la hipótesis planteada.

Capítulo I: Marco Contextual

1.1 Planteamiento del problema

La localidad de Motzorongo se encuentra ubicada en el municipio de Tezonapa y pertenece al Estado de Veracruz, cuenta con una variada riqueza cultural y natural, que permite identificarlo como un territorio potencialmente aprovechable turísticamente. Por lo anterior es necesario tener en cuenta que un plan de desarrollo turístico es considerado una herramienta que permite establecer lineamientos generales para lograr la adecuada gestión del turismo en determinado territorio, a través de acciones orientadas a un desarrollo endógeno sostenible e inclusivo.

Planificar el territorio implica comprender las problemáticas de este, iniciando con la mayor actividad económica del sitio, la producción de azúcar en el ingenio "Central Motzorongo", si bien genera ingresos para la población local, también, según diversas investigaciones el "tizne" que se genera en el proceso de producción no solo cubre por completo al pueblo ocasionando que se vea sucio y desagradable a la vista, sino que además genera una enorme contaminación y consecuencias desfavorables para la salud.

En relación con el proceso de la zafra (cosecha), según Hipólito Rodríguez:

...implica el empleo de métodos fuertemente dañinos que tienen como fin preparar el corte de caña, tal como lo es la quema de hojas, acción que ocasiona impactos negativos en la atmósfera y en el suelo, deteriorando la fertilidad de este último y afectando la salud de la población. Además, el humo generado de la quema de caña provoca contaminación al aire, debido a la emisión monóxido de carbono, hidrocarburos y óxido de azufre, gases que son causantes de enfermedades como la bronquitis crónica, enfisema pulmonar y asma bronquial. La práctica de quemar caña antes de que inicie la zafra aunada a la quema de residuos con la finalidad de facilitar las labores de cosecha y postcosecha, generan un impacto ambiental negativo en todas las localidades cercanas (Rodríguez, 2014).

Conviene distinguir a la localidad como rica en recursos naturales, entre los que destacan el río de Paraíso y el sótano de Motzorongo. El río de Paraíso se forma en la comunidad de Paraíso y se extiende hacia el sureste atravesando la comunidad de Motzorongo y el municipio de Tezonapa, este podría ser un importante recurso turístico, sin embargo, al llegar al centro de la comunidad de Motzorongo este es contaminado principalmente por residuos agroindustriales y domésticos, del ingenio azucarero ubicado a solo unos metros de distancia de este.

Aunado a lo anterior según una nota periodística del periódico “El Mundo” en Diciembre del año 2020, los pobladores de la localidad de Motzorongo solicitaron a la procuraduría del Estado de Protección al Medio Ambiente y Comisión Nacional del Agua que se realizara una inspección en la zona, debido a que la factoría azucarera había comenzado con las pruebas de producción a la par que el agua del río se tornaba color vino, además de acuerdo con diversos testimonios este río es utilizado como un arroyo en el que se arrojan residuos de molienda de caña anualmente de Diciembre a Mayo. No obstante, quienes realizaron la denuncia fueron víctimas de represalias y dicha inspección nunca se realizó pese a que no era la primera vez que esta se ha solicitado. (El Mundo, 2020)

Es indispensable señalar que de acuerdo con la Secretaría de Medio Ambiente y Recursos Naturales (SEMARNAT):

La industria azucarera en el país presenta problemas de contaminación en el agua, producto de su elevado consumo energético, descarga de agua con alta temperatura y gran contenido de materia orgánica (bagazo, cachaza y vinazas); el agua residual, producto de su operación, representa 28% del total a nivel nacional; logrando el giro que más contribuye en cuanto a la descarga de materia orgánica en aguas residuales, seguido de la industria petrolera con 19% y la agropecuaria con 17% (Semarnat, 2008).

Por otra parte, es importante considerar la contaminación por desechos agroindustriales en los ríos también es relevante hacer mención de que hay otros contaminantes que contribuyen a que este se encuentre en la situación

actual, y con esto se refiere a la tira de basura en grandes y constantes cantidades por parte de los residentes esto no sucede únicamente en el río, sino que es una problemática que se extiende por varias calles del pueblo.

Aunado a lo anterior, la población enfrenta problemáticas como la inseguridad, la escasez de trabajo, sueldos bajos, infraestructura inadecuada, etc. Las cuales hacen que, aunque exista preocupación por parte de algunos pobladores por preservar los recursos naturales o culturales del lugar pase a no ser prioritario.

Con relación a lo anterior es necesario tener en consideración que según datos del Censo de población y vivienda del INEGI 2020, la localidad está conformada por una población de 4,037, de la cual un 3.27% es analfabeta y el grado de escolaridad fue de 9.23 (Pueblosamerica, 2020) . Respecto a lo anterior es indispensable mencionar que el nivel de marginación del Municipio de Tezonapa es muy alto con un índice de 48.6. (Ceieg, 2021).

Por otra parte la población ocupada laboralmente mayor de 12 años es del 46.40%, mientras que el número de viviendas habitadas es de 1, 231 de las cuales el 42.81% no cuentan con radio, el 13.16% no tienen televisión, un 13.89% no poseen refrigerador, el 33.55% no cuentan con lavadora, el 85.46% no tienen un automóvil, un 84.24% no poseen laptop, computadora de escritorio o Tablet, el 80.5% no cuenta con teléfono fijo y el 73.6% no tienen acceso a internet.

Conforme a lo anterior se puede inferir que la calidad de vida de la comunidad no es la óptima se observan datos que evidencian que en la localidad existen problemas de desigualdad, la educación, la vivienda y en la distribución poblacional, así como en los ingresos económicos que estos perciben.

En otro punto es de vital importancia señalar que pese a que Motzorongo dispone de una Clínica del IMSS para la atención médica de los pobladores, está únicamente brinda consulta general. Sin embargo, a 20 minutos aproximadamente de distancia el municipio de Tezonapa cuenta con el Centro

de Salud u Hospital de la SSA (Seguro Popular), IMSS (Seguro social) y un Consultorio de farmacia (Datamexico, 2020), que pueden atender emergencias.

Acerca de la percepción de seguridad pública en 2020 según datos de Data México:

Un 15.2% de los hombres mayores de 18 años de Veracruz de Ignacio de la Llave percibieron seguridad en su entidad federativa, mientras que 9.54% de mujeres mayores de 18 años compartieron dicha percepción. Se debe agregar que 8.3% de la población de Veracruz de Ignacio de la Llave aseguró tener mucha confianza en la policía estatal, mientras que un 14.2% indicó tener mucha desconfianza. Del mismo modo, un 33.5% de la población aseguró tener mucha confianza en el Ministerio Público y Procuradurías, un 48.4% en los Jueces y un 15.9% en la Policía Federal, mientras que un 4.71%, un 2.72% y un 9.59% aseguró tener mucha desconfianza en ellos, respectivamente. Mientras tanto, las denuncias con mayor ocurrencia durante abril de 2021 fueron Robo, Violencia Familiar y Otros Delitos del Fuero Común, las cuales abarcan un 77.8% del total de denuncias del mes (Datamexico, 2020).

Llegando a este punto, cabe señalar que la inseguridad además de causar miedo y hostilidad hacia un destino, también representa una importante problemática en el planteamiento de planificar turísticamente un territorio, debido a datos como los anteriores en los que se evidencia la percepción de inseguridad del Estado de Veracruz y del municipio de Tezonapa, generando una visión negativa del lugar, que además, resulta en un potencial riesgo para la viabilidad de convertir a Motzorongo en un producto turístico alternativo.

Todo lo anterior limita y complica la planificación de Motzorongo como destino turístico ya que estos son conflictos que impiden la interacción residente-turista mediante el malentendido, la hostilidad y el conflicto. Por consiguiente, planificar un territorio implica analizar la problemática de este, a fin de construir lazos sociales, reconstruir la valorización y aprovechamiento del potencial turístico de la localidad para así promover; y contribuir a un turismo y desarrollo sostenible.

1.2 Justificación

La oferta turística con la que se identifica al Estado de Veracruz es el turismo de sol y playa, sin embargo, gracias a la diversificación cultural y natural que posee en toda su área territorial, se puede afirmar que existe una oportunidad para la creación de productos turísticos diferentes al convencional.

Con la intención de ilustrar mejor lo anterior, es preciso realzar que particularmente la comunidad de Motzorongo cuenta con ríos, cuevas y montañas que lo rodean, además mantiene un clima cálido - húmedo todo el año, lo que en conjunto, hace posible la abundancia de una variedad de flora (árboles de cedro, xochichahuitl, árboles frutales como el mango, chicozapote, naranjo, pomelo, mandarina, malta, guanábana, mamey, zapote negro, entre otros) y fauna (temazate, tigrillo, tepezcuitle, coaqueche, coralillo, cocuyo, cigarra, armadillo, cerdo de monte, brazo fuerte, tejón). Por otra parte, es pertinente mencionar la riqueza cultural que manifiesta a través de sus monumentos, fiestas locales, comidas típicas, costumbres y tradiciones (Motzorongo, 2017).

Por lo que, tomando como base lo anterior se puede aseverar que, mediante la elaboración de un plan de desarrollo turístico, se conseguiría alcanzar un aprovechamiento óptimo de los recursos naturales y culturales de Motzorongo.

Además, la inactividad del sector tras la pandemia evidenció la importancia de este para la recuperación de las economías nacionales e internacionales. Así pues, en el Informe de las Naciones Unidas sobre la situación y las perspectivas de la economía mundial (Informe WESP), edición 2022 y basado en las estadísticas proporcionadas por la Organización Mundial de Turismo (OMT), subraya la relevancia de la actividad turística en la economía mundial, y particularmente para las que se encuentran en vías de desarrollo, debido a que en la actualidad funge como la principal categoría de exportación reconociendo su papel como fuente de empleo y desarrollo económico, considerando que

antes de la crisis económica era la tercera, después de los combustibles y productos químicos. (UNWTO, 2022)

Según las perspectivas del Turismo Internacional de la OMT, el turismo local impulsa significativamente la recuperación del sector, debido a que según expertos las actividades al aire libre, productos de naturaleza y el turismo rural se encuentran entre las principales tendencias que guiarán el rumbo del turismo post pandemia. (Unwto, 022)

Por otra parte, el impacto de la actividad turística varía en cada sitio según sea la gestión, de esto depende que las consecuencias de esta sean benéficas o todo lo contrario. Por ello, realizar una planificación adecuada a la realidad de las personas que habitan el espacio territorial es indispensable, dado que así se garantiza el aprovechamiento sostenible del patrimonio que posee, al mismo tiempo que beneficios endógenos.

Por otro lado, el desarrollo de una zona rural como destino turístico puede ser benéfico especialmente para grupos marginados, como las mujeres (que constituyen el 54% de la fuerza laboral en el sector turístico, frente al 39% en el conjunto de la economía), los jóvenes y los pueblos indígenas. El turismo es también un sector de fácil acceso para microempresas y empresas pequeñas, así como para los trabajadores por cuenta propia, que representan una parte significativa del sector (Omt, 2020).

Por lo que, habría que decir que entre los beneficios que trae consigo desarrollar la actividad turística sostenible como una herramienta alternativa que mejore la situación actual de Motzorongo, se puede mencionar la generación de nuevas oportunidades de empleo y equidad para todos. Así mismo, planificar esta actividad adecuadamente contribuye a llevar a cabo una distribución igualitaria de las ganancias en la localidad, disminuyendo problemáticas demográficas a través de la valorización, preservación y aprovechamiento de sus recursos dentro del territorio.

Hay que mencionar, además que el turismo ha probado ser un instrumento que diversifica la economía, a la vez que resulta ser un relevante promotor de empleos, sin embargo, se debe agregar que, aparte de la evidente ganancia económica que representa, también trae consigo resultados socioculturales benéficos, entre estos se puede hacer alusión a la concientización de los residentes acerca de la importancia de valorar, cuidar y preservar su cultura, gastronomía, monumentos o historia, esto a la vez genera que la calidad de vida de la población se vea mejorada.

Aunado a lo anterior, es oportuno señalar el beneficio ambiental que representa, a través de la inducción a valorizar el patrimonio natural, que a su vez fomenta el rescate del mismo y el cuidado ambiental, provocando que la gente que reside en Motzorongo tenga una adecuada gestión y ordenación territorial.

Llegando a este punto es idóneo referir que la Organización Mundial del Turismo (OMT) menciona que, en el contexto de la pandemia de COVID-19, el papel del turismo en el desarrollo rural es más importante que nunca. En las zonas rurales ofrece oportunidades notables para la recuperación, ya que los turistas buscan destinos menos poblados, experiencias y actividades al aire libre (Omt, 2020).

De acuerdo con lo anterior, se puede deducir que impulsar más espacios rurales en la oferta turística del país, podría significar fortalecer el mercado, convirtiéndose en una importante oportunidad para la reactivación económica después de la crisis generada por la pandemia, mediante un desarrollo endógeno y sostenible.

Con respecto a las problemáticas que enfrenta el territorio, tales como; las consecuencias desfavorables para el medio ambiente, la salud y la calidad humana de los residentes debido al proceso actual de producción de azúcar en el ingenio, la inseguridad, la falta de infraestructura, el rezago social o el nivel de marginación; es sustancial recalcar que al proponer la realización de un plan

de desarrollo turístico, se está planteando una alternativa de solución a dichos conflictos, con el propósito de mejorar las condiciones de vida para los pobladores al mismo tiempo que facilite el desarrollo de la actividad turística.

En consecuencia, de todo lo mencionado anteriormente, es adecuado pensar en la elaboración e implementación de un plan de desarrollo turístico en Motzorongo como una herramienta alternativa eficiente para mejorar las condiciones de vida de los residentes, con la ayuda de objetivos claros, viables y reales para su cumplimiento que contribuyan a proponer, desarrollar y establecer acciones dirigidas a solucionar las dificultades de la localidad y en cambio generar efectos benéficos.

1.3 Objetivos

1.3.1 Objetivo general

Planificar la localidad de Motzorongo, Tezonapa, Veracruz; a través de la elaboración de un plan de desarrollo turístico como una herramienta alternativa que coadyuve a la mejora de la calidad de vida de la comunidad mediante la valorización y el aprovechamiento de sus recursos naturales y culturales.

1.3.2 Objetivos Específicos

- Identificar el patrimonio natural y cultural con el que cuenta la comunidad permitiendo su aprovechamiento sostenible mediante la creación de inventarios turísticos.
- Diagnosticar la potencialidad turística del territorio a través de una matriz de valorización cuantitativa que permita la definición del desarrollo

turístico como una herramienta alternativa que ayude al mejoramiento de las condiciones de vida de los residentes.

1.4 Hipótesis

La elaboración de un plan de desarrollo turístico sostenible coadyuva a la mejora de la calidad de vida de la localidad de Motzorongo, Tezonapa, Veracruz; mediante la valorización y el aprovechamiento de sus recursos naturales y culturales.

Capítulo II: Marco teórico

En el presente las comunidades rurales representan un gran desafío para las sociedades modernas. Sin duda, la pobreza, el hambre y el desempleo son razones por las que la población se ve forzada a migrar. Por otra parte, la realidad y el entendimiento de estas ha evolucionado constantemente por lo que las estrategias encaminadas al mejoramiento de las condiciones de vida de los pobladores son distintas a las del pasado. De manera que, ahora los espacios rurales se han visto como multifuncionales, es decir se ve en ellos una oportunidad de diversificación económica.

Llegando a esto, cabe distinguir que existen variadas teorías que sostienen que el desarrollo territorial es sustancial para lograr la erradicación de la pobreza y el hambre, sin impactar negativamente la realidad del territorio, a través de la cooperación entre los diferentes actores gubernamentales, privados, sociales y civiles.

Por lo anterior, es necesario recalcar que, según la Organización de las Naciones Unidas para la Agricultura (FAO) y la Alimentación en coordinación con la Comisión Económica para América Latina y el Caribe (CEPAL), y el Instituto Interamericano de Cooperación para la Agricultura (IICA) la crisis

sanitaria, económica y social provocada por la pandemia permitió visualizar nuevas oportunidades y la creación de estrategias que permitan inducir la resiliencia y disminuir las pérdidas y riesgos en futuras crisis. Con esta finalidad se determinó la necesidad de transformar el modelo de desarrollo de América Latina y el Caribe (ALC).

De ahí que, las acciones transformadoras pasan por reconocer el rol central y la importancia de contar con territorios rurales prósperos e incluyentes, pues representan una importante fuente de ingresos, empleos y alimentos para la región y el mundo. En los territorios rurales de ALC se producen alimentos para más de 800 millones de personas; se siembra el 14 % de los cultivos del mundo; se alberga gran parte de la biodiversidad global, el agua dulce y los bosques naturales del planeta; se produce la mitad de la energía de la región y se proveen servicios ecosistémicos de los que dependen las ciudades. (Cepal, 2021)

En consonancia con lo anterior, y entendiendo la territorialidad rural como multifuncional, cabe subrayar que, tras la pandemia de COVID-19, el papel del turismo en el desarrollo rural cobró importancia como nunca. Esto debido a que en las comunidades rurales el turismo ofrece oportunidades significativas para la recuperación, ya que en la actualidad los turistas buscan destinos menos poblados, experiencias y actividades al aire libre. (Omt, 2020)

Dicho lo anterior, conviene distinguir que el turismo en estas zonas no solamente genera empleo y fuentes de ingreso, sino que además representa una oportunidad para valorizar y promover la identidad cultural y natural de cada comunidad. De manera que, resulta indispensable estudiar y analizar la teoría que respalde la importancia y relevancia que tiene planificar turísticamente la localidad de Motzorongo, Veracruz, para mejorar las condiciones de vida de los residentes.

2.1 Desarrollo territorial una visión multifuncional

El territorio es el conjunto de actores y agentes que lo habitan, con su organización social y política, su cultura e instituciones, así como el medio físico o medioambiente de este. Se trata de un sujeto (o “actor”) fundamental

del desarrollo, al incorporar las distintas dimensiones de éste, es decir, el desarrollo institucional, cultural y político, el desarrollo económico, el desarrollo sustentable ambientalmente, y el desarrollo social y humano (Alburquerque & Pèrez, s/f).

Desde la anterior perspectiva, se puede comprender que el territorio es más que solo un espacio físico en el que además de haber montañas, llanuras, delimitaciones y demás características geográficas y políticas, también hay seres humanos y por ende hay cultura, ideologías y pensamientos que no se pueden dejar de lado al intentar comprenderlo.

Dicho lo anterior, es pertinente mencionar que los sujetos son múltiples, en los espacios urbanos y rurales, viviendo cotidianamente como síntesis de las relaciones sociedad-naturaleza. El territorio contiene estas relaciones y significa, en primer nivel, espacio de información, movilización, lucha y resistencia a los agentes del capital; también es objeto de estudios y orientaciones conceptuales en los análisis e interpretaciones científicas (Saquet, 2017).

En síntesis, en el argumento anterior además de reconocer el territorio como un espacio geográfico también se aluce a una convivencia multifuncional en la que se desarrollan vínculos sociales y naturales. Por lo que es indispensable valorizar la preservación y conservación de la naturaleza, de las tradiciones, costumbres y arraigos para comenzar a comprender lo que es y abarca un espacio territorial.

Además, es conveniente aludir a que el proceso histórico también es geográfico (y viceversa), en un amplio movimiento de desterritorialización y Re territorialización: en la desterritorialización, hay pérdida del territorio inicialmente apropiado y construido, la supresión de los límites, de las fronteras, como destaca (Raffestin, 1984 citado en Saquet, 2017) y, en la Re territorialización ocurre la reproducción de los elementos del territorio anterior, al menos, en algunas de sus características. Ocurre otra in materialización, con rupturas y continuidades, muy bien expresada en una de las afirmaciones de (Deleuze & Guattari, 1973), o sea, cuando afirman que el capitalismo Re territorializa constantemente lo que des territorializa, (Saquet, 2017).

De manera que, comprender el territorio significa entender que este es pluridimensional y multifuncional, que no se define por la simplicidad de un concepto geográfico, sino que más bien resulta complejo y heterogéneo, debido a que en este se desenvuelve una diversidad de relaciones, por las que es necesario reaprender y reorganizar el concepto de este, a fin de valorizar, conservar y estudiar identidades, patrimonios, ideologías, y personas que coexisten en un espacio territorial.

Llegado a este punto, cabe señalar un paradigma de análisis territorial para interpretar las variedades de situaciones concretas que sustentan cierta formación territorial y los procesos de desarrollo (Bagnasco, 1978 citado en Saquet, 2017), identificando límites, avances, contradicciones, desigualdades, diferencias, cooperaciones, degradaciones, preservaciones, identidades, etc., para subsidiar directamente nuestras participaciones en tales procesos, dialógicos, participativos, ecológicos y culturales.

El análisis territorial, centrado en el concepto de territorio con los significados que se describieron anteriormente, necesita incorporar el paradigma reticular (Camagni et al, 1993 citado en Saquet, 2017)), identificándose, comprendiéndose e interpretándose los distintos tipos de redes (cortas, intermedias y largas, concretas y virtuales, efímeras y duraderas), intentando caracterizar las territorialidades hetero centradas y auto centradas (Turco, 2010) y potencializando las redes de cooperación y solidaridad arraigadas localmente y en procesos ecológicos y culturales.

Dicho de otra manera, el territorio como espacio físico, contiene una red de relaciones, entre aspectos sociales, culturales y naturales. Por lo que inevitablemente éstas tendrán conexiones entre sí en las que se desarrollarán pluralidades. Así mismo es indispensable subrayar que la producción económica, la naturaleza, la identidad y el patrimonio cultural no tienen una misma definición, es decir no son sinónimos, por ende, cada uno debe ser entendido y comprendido por separado, sin dejar de considerar que, aunque son diferentes coexisten entre sí. Con esto se puede afirmar que un espacio

territorial además de ser identificado por sus características geográficas y políticas debe comprenderse, representarse y explicarse, considerando todos los aspectos materiales e inmateriales que lo engloban.

En otro punto, el entendimiento del “desarrollo” evoluciona conforme la sociedad avanza y se transforma, en tanto que las comunidades, ciudades, regiones y países deben proporcionar soluciones a diferentes problemáticas. Lo relevante dentro de esta conceptualización es la necesidad de querer entender por qué existen países pobres y ricos, es decir cuáles son las características o factores en estos que determinan dichas aseveraciones. Acordé a lo anterior, conviene subrayar que:

Los factores determinantes de la pobreza o riqueza pueden explicarse a través de lo que se conceptualiza como obstáculos para el desarrollo: estructura productiva y sectorial heterogénea, desproporcionada y desarticulada, subempleo, bajos niveles de productividad y salarios, inadecuado funcionamiento de los mercados, organismos institucionales menos dinámicos y funcionales, y grupos empresariales menos innovadores y rentistas (Ramírez. C, 2008 como se citó en Ordóñez, 2014), e incluso algunos estudios proponen que existen profundas raíces históricas ligadas a rasgos culturales que determinan barreras importantes para imitar y adoptar nuevas tecnologías (Spolaore & Wacziarg, 2013).

Al término de la década cincuenta, economistas neoclásicos postularon que el trabajo y el capital determinaban la producción, con rendimientos constantes a escala y rendimientos decrecientes de cada factor, (Ordóñez, 2014).

Por lo anterior, se puede afirmar que el desarrollo era entendido como un proceso gradual, continuo, armónico y acumulativo de crecimiento, en el que él que solo el mercado genera empleo e incremento salarial. En síntesis, el desarrollo era sinónimo de crecimiento económico.

Es fundamental resaltar que, hasta aquí, las teorías para entender o conceptualizar el desarrollo han sido las emitidas por economías “avanzadas”, sin embargo, en la década de los setenta se comenzó a visualizar que el crecimiento económico, la mejora industrial y la mejora productiva en países

“tercermundistas” no se veía reflejado en la mejora de la calidad de vida. Esto generó, que comenzarán a surgir dudas acerca de lo que se había interpretado y con ello se dio origen a nuevas teorías que se alejan de la intención de comprender el “subdesarrollo” y en cambio se centran en analizar y tratar a las personas que soportan sus efectos.

Es así como, el concepto de desarrollo se ha ligado a la idea de las necesidades básicas y ha evolucionado hacia un enfoque de capacidades, que tiene su punto de culminación con el concepto de desarrollo humano y los objetivos del milenio de la ONU (Ordóñez, 2014).

Llegado a este punto, es oportuno recalcar que Amartya Sen sostiene que el concepto de desarrollo va más allá del crecimiento y de los niveles de la renta per cápita de un país o de un territorio, ya que son tan sólo un instrumento para que la población realice sus capacidades. Lo realmente importante es que las personas lleven a cabo aquellas funciones y actividades que desean y sean capaces de realizar. Es decir, el desarrollo económico se consigue mediante la utilización de las capacidades que las personas han desarrollado gracias a los recursos materiales y humanos, y a la cultura que posee el territorio. (Sen, 2001 citado en Vaquez, 2007).

En la anterior conceptualización, se manifiesta una evidente relación entre la libertad y desarrollo. En este argumento lo relevante en los procesos de desarrollo es la potencialidad de los ciudadanos para realizar las actividades que les resultan agradables y beneficiosas para su proyecto de vida personal ya que, según esto, será a través de ello que se contribuirá al desarrollo. En resumen, se trata de que los pobladores tengan oportunidades para elegir las actividades que desean de acuerdo con las capacidades, habilidades y conocimientos que cada uno tiene. En este mismo razonamiento las instituciones, las reglas y normas deberían coadyuvar al ejercicio de la libertad y es esta misma la que facilita que la población emplee sus capacidades en pro de un bienestar común.

Dicho lo anterior, cabe señalar que el Programa de Naciones Unidas para el Desarrollo (PNUD):

Ha aceptado esta visión del desarrollo y considera que el desarrollo humano es un proceso a través del que los ciudadanos amplían sus capacidades de tal forma que permita alargar su vida, mejore sus conocimientos y tenga los recursos económicos necesarios para llevar una vida digna. Con las políticas de desarrollo se pretendería ampliar las posibilidades de elección de los ciudadanos, de tal manera que las personas se conviertan en la clave de todos los factores y procesos que contribuyen al desarrollo de los países, de las regiones y de las ciudades. Por ello, en las propuestas para abordar los retos actuales, se pone el énfasis en definir una senda de crecimiento con arreglo a las capacidades de la población, en fortalecer la calidad de la formación y en subsanar las deficiencias alimenticias y sanitarias, siempre dentro de un cuadro de cambio de la cultura y de las instituciones (Vaquez, 2007).

También es oportuno resaltar que, la Fundación Nacional para el Desarrollo sostiene que el desarrollo territorial como un proceso de transformaciones sociales, económicas, ambientales, políticas e institucionales, que hacen posible mejorar la calidad de vida y el bienestar de la población en un determinado territorio (Fundé, s/f)

De acuerdo a lo anterior, para que un territorio alcance un desarrollo no basta con obtener crecimiento económico, sino que se requiere de la cooperación de diferentes actores que en conjunto establezcan y promuevan políticas que permitan obtener beneficios locales. Esto significa, que el desarrollo territorial conlleva establecer un diálogo abierto entre agentes sociales y el mismo territorio, con el fin de promover el bienestar, cultural, ambiental y económico local.

En la comunidad de Motzorongo, Veracruz se pueden observar características geográficas que permiten plantear un posible desarrollo, sin embargo, en este mismo espacio existen desigualdades, problemas políticos e ideologías de la comunidad que si bien no lo hacen imposible, si son aspectos que no se pueden dejar en el olvido en este mismo planteamiento.

Para ilustrar mejor lo anterior, se puede hacer hincapié en que la producción de azúcar es la principal actividad económica del lugar al tener uno de los principales ingenios de azúcar en Veracruz, por lo que las personas que residen en el lugar y al rededores no carecen de trabajo, ya que en este constantemente se requiere mano de obra, ya sea para trabajar en el ingenio (producción de azúcar), en la cosecha de caña o incluso como chófer de los camiones que transportan la caña o el producto final. Pero, aun teniendo un empleo “seguro” la mejora de las condiciones de vida de los pobladores no llega, mientras que los dueños de este ingenio y sectores pequeños se enriquecen, es entonces que conviene observar, por qué si hay “crecimiento económico”, no hay un bienestar para la gente de la comunidad. Aunado a esto es oportuno mencionar que el proceso de producción de azúcar trae consigo impactos nocivos para el medio ambiente y la salud de los pobladores.

Entonces, es indispensable subrayar que el desarrollo territorial depende en todo caso, y esencialmente, de un esfuerzo de articulación y coordinación interinstitucional, y de cooperación entre los diferentes actores territoriales e institucionales, con el fin de compartir un enfoque de desarrollo integrado, para el diseño de estrategias basadas en el fortalecimiento y diversificación de la base productiva y de empleo de cada ámbito territorial. Esto implica actuaciones en las dimensiones social, cultural e institucional tanto en el nivel local (municipal y provincial) como nacional (federal), (Alburquerque & Pèrez, s/f).

Por tanto, es pertinente sostener que el desarrollo de Motzorongo debe llevarse a cabo entendiendo las relaciones políticas, económicas, sociales, culturales y naturales de este, debido a que éstas definen las realidades que se viven, además el trabajo cooperativo entre diferentes actores sociales, civiles, privados y públicos es indispensable para generar un desarrollo real y benéfico para los habitantes del territorio, de no llevarse de esta forma no podría llamarse desarrollo territorial, cuando solo unos pocos se ven beneficiados.

2.2 Desarrollo local una herramienta de mejora para los territorios

La teoría del desarrollo local está alejada de simplificar el concepto, debido a que es comprendido como un proceso multifuncional que requiere ser abordado a través de la inclusión e integración de múltiples dimensiones.

Para ilustrar lo anterior, Di Pietro Paolo sostiene que el desarrollo local:

Es un proceso humano (centrado en el progreso material y espiritual de la persona y comunidad); se despliega en un espacio delimitado que es la unidad de intervención; es multidimensional ya que abarca las distintas esferas de una comunidad, municipio o región; es integrado, puesto que articula políticas y programas desde una unidad territorial; supone la cooperación de distintos actores y la conciliación de intereses sectoriales; se prolonga en el tiempo (es sustentable) a partir de movilizar los recursos locales; se institucionaliza, es decir, establece reglas de juego, normas, políticas, organizaciones y patrones locales; es participativo ya que intervienen activamente agentes públicos, organizaciones intermedias y de base y empresas; es fruto de una mirada estratégica, es decir que es planificado (se definen procedimientos, metas y objetivos); se estructura contemplando las identidades diversas de la comunidad; es innovador en cuanto al modelo de gestión, de fomento productivo y de participación social" (Di Pietro.P, citado en Sagastizabal, 2007). Este argumento entiende como primordial el desarrollo de las personas y no el de bienes económicos.

Lo local es un concepto relativo a un espacio más amplio. No puede analizarse lo local sin hacer referencia al espacio más abarcador en el cual se inserta (municipio, departamento, provincia, región, nación). Actualmente se juega con la contraposición 'local/global' mostrando las paradojas y relaciones entre ambos términos (Di Pietro, 1999).

Además, es oportuno mencionar que Morin señala que el problema de diversos procesos de desarrollo se encuentra en que estos se basan en la cuantificación y el cálculo, derivado de que entienden que el bienestar humano está determinado por el dinero o la cantidad de bienes. Derivado de esto es que aclara que, no hay que subordinar más el desarrollo humano al desarrollo

económico; se debe invertir esto y subordinar el desarrollo económico al desarrollo humano. (Morin, 2007 citado en Sagastizabal, 2007).

El desarrollo local no se limita al desarrollo económico, sino que se trata de un enfoque en el que se aleja del pensamiento acerca de que el territorio es un mero contenedor, por lo que en este no se mide el “desarrollo” mediante el cálculo de bienes materiales y dinero, por el contrario, se considera prioritario el mejoramiento de las condiciones de vida (salud física y mental) de los habitantes.

Existe una notable confusión entorno a la definición de desarrollo local en la literatura, las razones aparentes son las siguientes: a) se trata de una práctica sin teoría, según lo que dice Guimaraes: El término ‘desarrollo económico local’ (DEL) describe una práctica sin mucho fundamento teórico: una práctica que se beneficiaría de, pero que en realidad nunca puede encontrar, una teoría sustantiva integral y aplicable.” ,Y, b) e s un concepto que reconoce por lo menos tres matrices de origen. Primeramente, el desarrollo local es la expresión de una lógica de regulación horizontal que refleja la dialéctica centro / periferia, una lógica dominante en la fase pre-industrial del capitalismo, pero que sigue vigente aunque sin ser ya dominante, como lo señala (Muller, 1990).

En segundo lugar, el desarrollo local es considerado, sobre todo en Europa, como una respuesta a la crisis macroeconómica y al ajuste, incluido el ajuste político supra-nacional implícito en la conformación de la UE; casi todos los autores europeos ubican el desarrollo local en esta perspectiva. En tercer lugar, el desarrollo local es estimulado en todo el mundo por la globalización y por la dialéctica global/local que ésta conlleva, (Boisier, 2001).

Dicho de otra forma, en este argumento el concepto de desarrollo local es sostenido por tres aseveraciones en las que queda claro que el no identificar correctamente la realidad de cada territorio implicará una mala combinación de instrumentos en este, que conllevará una considerable y significativa cantidad de errores.

Es por ello que conviene mencionar la conceptualización de Fekete, profesora de la Universidad de Miskolc (Hungría) en la que hace referencia a un “modelo alternativo de desarrollo que pretende satisfacer las necesidades de los ciudadanos, movilizandolos recursos locales y controlando, desde lo local, las influencias y apoyos externos” (Fekete, s/f, citado en Sabogal, 2020).

De esto, es sustancial resaltar que el desarrollo local es visto como un modelo alternativo, en el que se distancia y diferencia del modelo tradicional, así mismo se hace hincapié en la satisfacción de las necesidades de los habitantes, en la movilidad de los recursos locales dando prioridad al bienestar endógeno y finalmente pero no menos significativo al control interno de apoyos externos.

Ahora bien, dentro de las principales actividades económicas encontradas en el Municipio es la agricultura, que en el 2019 representó un valor de \$658,631,700.00, con una superficie sembrada de 32,201 hectáreas, una Superficie cosechada de 31,601.0 hectáreas y un volumen de 719,317.4 Toneladas. El principal cultivo fue la caña de azúcar con 639,540.0 Toneladas y un valor de \$443,930,300.00, el segundo principal fue el café Cereza con 19,240.0 toneladas y un valor de \$122,368,500.00 y el tercero Fue el maíz grano con un volumen de 10,797.4 toneladas y un valor de \$45,884,800.00. (Gobierno Municipal de Tezonapa, 2022)

Por otra parte, es fundamental mencionar que, en 2020, el municipio de Tezonapa tuvo un ingreso total de \$202,630,000.00, de los cuales \$3,487,000.00 fueron de recaudación de impuestos, \$4,147,000.00 fueron de derechos, \$1,405,000.00 de productos \$674,000.00 de aprovechamientos, \$49,920,00.00 de participaciones federales sin participación Estatal, \$142,478,000.00 de aportaciones Federales y Estatales, finalmente fueron \$520,000.00 de otros ingresos. (Gobierno Municipal de Tezonapa, 2022)

Es así que, se puede aludir al hecho de que en Motzorongo Veracruz se identifica un crecimiento económico, pero no un desarrollo territorial local, desde este punto no se preñe de cambiar la principal actividad económica del lugar dado el arraigo que se ha formado a lo largo de su historia, sin embargo, si se pueden presentar nuevas alternativas orientadas a diversificar las oportunidades para la comunidad con la finalidad de contribuir al bienestar y al

mejoramiento de la calidad de vida, es así que, bajo este argumento el desarrollo turístico sostenible implementado como una herramienta complementaria de las actividades económicas del lugar resulta una excelente oportunidad para este fin.

2.3 Turismo de naturaleza: La oportunidad de diversificación económicamente sostenible

Hoy en día el turismo ha ido en constante evolución y crecimiento, generando una importante diversificación y un distanciamiento de modelos tradicionales enfocados únicamente en crecimiento económico, derivado de esto, es que ha surgido un modelo alternativo, enfocado en el aprovechamiento y preservación de los recursos locales, naturales y culturales.

En este sentido resulta conveniente subrayar que, el turismo de naturaleza es una actividad económica que promueve el aprovechamiento sustentable de los recursos, una alternativa sólida para la generación de empleos, una estrategia para el desarrollo de comunidades y un medio para la difusión del patrimonio natural y cultural de México (Semarnat, s/f).

Por consiguiente, es indispensable señalar que el turismo alternativo o de naturaleza resulta clave para lograr el cumplimiento de los objetivos de desarrollo sostenible establecidos y acordados en la agenda 2030, debido a que a través de este se fomenta el crecimiento económico y el desarrollo, la producción, el uso y la venta de productos locales.

Además de manera indirecta este contribuye a mejorar la salud, el bienestar, el acceso al agua, la seguridad, la higiene, saneamiento para todos e incluso puede ser un importante promotor para acelerar la transición al uso de energías renovables, así mismo puede aportar incentivos que motiven la educación y la formación profesional. Aunado a esto el turismo puede empoderar a las

mujeres a través de nuevas oportunidades laborales y fuentes de ingresos (Unwto, s/f).

Además, el término Turismo de Naturaleza comprende: “Los viajes que tienen como fin realizar actividades recreativas en contacto directo con la naturaleza y las expresiones culturales que le envuelven con una actitud y compromiso de conocer, respetar, disfrutar y participar en la conservación de los recursos naturales y culturales”. Estos viajes se agrupan de acuerdo con el interés del turista en tres grandes modalidades: “Ecoturismo”, “Turismo de Aventura” y “Turismo Rural” (Sectur, 2016 citado en Semarnat, s/f).

Así mismo, es conveniente aludir a que según el Ministerio de Industria, Comercio y Turismo el Turismo de naturaleza es aquél que tiene como principales motivaciones la realización de actividades recreativas y de esparcimiento, la interpretación y/o conocimiento de la naturaleza, con diferente grado de profundidad y la práctica de actividades deportivas de diferente intensidad física y riesgo que usen expresamente los recursos naturales de forma específica, sin degradarlos o agotarlos (Mintur, 2004, citado por Blanco, 2006).

En otras palabras, el turismo de naturaleza es un modelo alternativo que se centra en aprovechar los recursos naturales y culturales, a través del desarrollo de actividades turísticas que generen beneficios en el lugar en que se desarrolle sin generar impactos negativos y adecuándose a la realidad de este.

Además, es oportuno mencionar que, en la actualidad, el turismo de naturaleza representa una oportunidad crucial para el desarrollo rural en comunidades del mundo.

A fin de ilustrar mejor lo anterior, avanzar hacia modalidades de consumo y producción sostenibles es esencial para que el sector pueda contribuir de manera efectiva al desarrollo sostenible. La OMT calcula que las llegadas de turistas internacionales alcanzarán los 1.800 millones en 2030, si no antes. Dado que el sector crece más deprisa que la economía mundial o el comercio internacional, la necesidad de desvincular el crecimiento del uso de recursos naturales es de vital importancia (Unwto, s/f).

La comunidad de Motzorongo se destaca por su diversidad en recursos naturales, entre los que se pueden mencionar ríos, cuevas subterráneas, lagunas, montañas, variedad de flora y fauna. Aunado a esto cuenta con una extensa riqueza cultural y gastronómica, que hacen posible el planteamiento de emplear un modelo de desarrollo alternativo (turismo de Naturaleza), aprovechando y protegiendo su patrimonio natural y cultural. Dicho lo anterior, conviene subrayar que esto a la vez permite identificar la potencialidad de actividades de turismo rural, ecoturismo y turismo de aventura en el territorio.

2.3.1 Turismo rural una alternativa de mejora para territorios rurales

Los espacios rurales en la actualidad son comprendidos como multifuncionales, por lo que, en este sentido, la actividad turística en estos espacios es catalogada como complementaria de las actividades económicas que ya se desarrollan. Además, es sustancial recalcar la potencialidad que tiene el turismo rural para impulsar el desarrollo local.

Aunado a lo anterior, es pertinente hacer alusión a qué el medio rural asume hoy en día funciones vitales y se convirtió en un lugar multifuncional, siendo a la vez una zona de producción, de conservación y cuidado de los recursos naturales, de múltiples servicios ambientales para la regulación del clima, el abasto de agua, de áreas protegidas, de centros de cultura y que ofrece, además, recreación a los ciudadanos al dar servicios turísticos (de Javry & Sadoulet, 2004).

El TR (Turismo rural) representa entonces una forma de ampliar y diversificar las opciones productivas de las comunidades rurales y complementar así las economías de base familiar campesina, (Cañada & Jordi, 2007).

En sintonía con lo anterior, es indispensable resaltar que el TR es una propuesta de diversificación de actividades productivas económicas en entornos rurales, que no tiene la intención de ser sustituta o reemplazo de otras pre existentes por el contrario, su objetivo es complementarlas.

Por otra parte, la OMT entiende el turismo rural como “un tipo de actividad turística en el que la experiencia del visitante está relacionada con un amplio espectro de productos vinculados por lo general con las actividades de naturaleza, la agricultura, las formas de vida y las culturas rurales, la pesca con caña y la visita a lugares de interés.” (OMT, s/f)

Además, según Sectur se identifica como turismo rural a “Los viajes que tienen como fin el realizar actividades de convivencia e interacción con una comunidad rural, en todas aquellas expresiones sociales, culturales y productivas cotidianas de la misma...” (Sectur, 2016 citado en Semarnat, s/f)

Dicho de otra forma, se basa en que los visitantes realicen actividades que impliquen una relación e interacción con los habitantes, la cultura y las costumbres del lugar con el objetivo de que no solo conozcan y disfruten de su visita, sino que además valoricen y contribuyan a la preservación de aspectos productivos, sociales y culturales.

La comunidad de Motzorongo cuenta con una visible y abundante diversidad de cultural que permite el desarrollo de actividades como:

2.3.1.1 Fotografía rural

Esta actividad es de gran interés para aquellos viajeros que gustan capturar en imágenes las diferentes manifestaciones culturales y paisajes naturales del ambiente rural (Sectur, 2004).

2.3.1.2 Vivencias místicas

Ofrece la oportunidad de vivir la experiencia de conocer y participar en la riqueza de las creencias, leyendas y rituales divinos de un pueblo, heredados por sus antepasados (Sectur, 2004).

2.3.1.3 Preparación y uso de medicina tradicional

El conocer y participar en el rescate de una de las más ricas y antiguas manifestaciones de la cultura popular mexicana que es la preparación y uso de medicina tradicional, es el motivo de diferentes viajeros. La naturaleza de México es de tal manera pródiga que prácticamente no hay padecimiento que no tenga una planta para curarlo. Es innegable que esta antigua sabiduría que continúa proporcionando salud y bienestar tiene profundas raíces prehispánicas y merece ser rescatada y difundida (Sectur, 2004).

2.3.1.4 Talleres artesanales

En donde la experiencia se basa en participar y aprender la elaboración de diferentes artesanías en los escenarios y con los procedimientos autóctonos. Se pueden estructurar talleres de alfarería, textiles, joyería, madera, piel, vidrio, papel, barro, metales, fibras vegetales, juguetes y miniaturas, entre otros (Sectur, 2004).

2.3.1.5 Talleres gastronómicos

Este tipo de actividades tienen la motivación de aprender, preparar y degustar la variedad gastronómica que se ofrece por los anfitriones de los lugares visitados. La alimentación y otros aspectos relacionados con ella, son de interés para el turista para conocer las diversas técnicas de preparación, recetas, patrones de comportamiento relacionados con la alimentación, su significación simbólica con la religión, con la economía y con la organización social y política de la tradición culinaria de cada comunidad, región o país, los cuales se han transmitido en forma verbal o escrita de generación en generación.

2.3.2 Ecoturismo: La respuesta para el aprovechamiento sostenible de recursos

En el pasado el turismo solo era reconocido por ser de “masas”, traer consigo algunos beneficios económicos para particulares, sin embargo, ahora

se habla de ecoturismo, una perspectiva totalmente diferente, en la que se busca impulsar la actividad turística sostenible.

Derivado de lo anterior es oportuno hacer referencia a que la Sociedad Internacional de Ecoturismo, conceptualiza el ecoturismo como un viaje responsable a áreas naturales que conservan el ambiente y mejoran el bienestar de la población local (Educo, 2019).

Se debe agregar también que, las principales características del ecoturismo son las siguientes: Turismo basado en la naturaleza; el objetivo es que cada turista aprenda observando el ecosistema que visita, Educación ambiental; no solo se trata de visitar un entorno natural, sino de hacerlo de forma que no se perjudique a ese entorno y a la flora y la fauna que lo habitan, Respeto e impulso de las comunidades locales; el ecoturismo también significa respetar a las comunidades locales y a sus culturas y fomentar el comercio local (Educo, 2019).

Además, es pertinente subrayar que según la OMT (Organización Mundial de Turismo), el término ecoturismo debe cumplir con las siguientes características: Gira entorno a la naturales y la principal motivación de los turistas es la observación y la apreciación del medio natural y la cultura tradicional de zonas naturales; Incluye aspectos pedagógicos y de interpretación de la naturaleza; En la mayoría de los casos la organización turística está conformada por operadores turísticos especializados y es dirigida a grupos reducidos de visitantes, además los servicios son empresas locales; disminuye impactos negativos al medio ambiente; y contribuye a la preservación, valorización y cuidado de las zonas naturales que conforman el atractivo turístico (Unwto, s/f).

Dicho esto, el ecoturismo se refiere al desarrollo de actividades turísticas que impliquen una interacción con la naturaleza sin dañar el entorno natural, es decir se utilizan a los recursos naturales como un medio para generar beneficios locales sin tener que explotarlos, sino más bien aprovechándolos y cuidando los en el proceso.

En relación a lo anterior cabe señalar Motzorongo se distingue por su variedad de flora, fauna y sus peculiares características naturales geográficas que hacen posible plantear actividades turísticas como:

2.3.2.1 Observación de fauna

Actividad recreativa, donde el turista puede ser principiante o experto, y consiste en presenciar la vida animal en su hábitat natural (Sectur, 2004).

2.3.2.2 Observación de flora

Observación e interpretación del universo vegetal, en cualquiera de sus manifestaciones. Tradicionalmente se incluyen también hongos y líquenes (Sectur, 2004).

2.3.2.3 Observación de ecosistemas

Actividades de ocio realizadas en un contexto natural cuyo fin principal es el conocer las funciones específicas de los diferentes elementos que componen uno o varios ecosistemas (Sectur, 2004).

2.3.2.5 Safari fotográfico

Captura de imágenes de naturaleza in situ, Actividad ligada a la apreciación de todas las expresiones del medio natural visitado (flora y fauna, ecosistemas, fenómenos geológicos, etc.), a pesar de ser una actividad no depredadora emplea técnicas y elementos propios de la cacería (Sectur, 2004).

2.3.2.6 Senderismo interpretativo

Actividad donde el visitante transita a pie o en un transporte no motorizado, por un camino a campo traviesa predefinido y equipado con cédulas de información, señalamientos y/o guiados por intérpretes de la naturaleza, cuyo fin específico es el conocimiento de un medio natural. Los recorridos son generalmente de corta duración y de orientación educativa (Sectur, 2004).

2.3.2. 7 Talleres de educación ambiental

Actividades didácticas, en contacto directo con la naturaleza y en lo posible, involucrando a las comunidades locales, su finalidad es sensibilizar y concientizar a los participantes de la importancia de las relaciones entre los diferentes elementos de la naturaleza (Sectur, 2004).

2.3.3 Turismo de aventura: Adrenalina y diversión sostenible en comunidades rurales

Según la Organización mundial del turismo, el turismo de aventura es un tipo de turismo que normalmente tiene lugar en destinos con características geográficas y paisajes específicos y tiende a asociarse con una actividad física, el intercambio cultural, la interacción y la cercanía con la naturaleza. Esta experiencia puede implicar algún tipo de riesgo real o percibido y puede requerir un esfuerzo físico y/o mental significativo (Unwto, s/f).

Aunado a esto, en este segmento el turista puede encontrar y satisfacer su búsqueda por mejorar su condición física, reducir la tensión y por lo tanto mejorar su estado emocional y físico, así como vivir la experiencia de “logro” al superar un reto impuesto por la naturaleza, en donde la experiencia es sólo entre la naturaleza y el turista, por lo tanto quedan excluidas las competencias deportivas o denominadas actividades “extremas”, en donde el reto es contra el tiempo o contra el hombre mismo y se le define como: Los viajes que tienen como fin realizar actividades recreativas – deportivas, asociadas a desafíos impuestos por la naturaleza, con una actitud y compromiso de conocer, respetar, disfrutar y participar en la conservación de los recursos naturales y culturales (Semarnat, 2009).

En síntesis, el turismo de aventura requiere de cierta destreza y habilidad física y emocional, debido a que en este se efectúan actividades de riesgo en los que se enfrentan retos de la naturaleza. En estas actividades se busca satisfacer nuevas experiencias, retos y adrenalina.

Dado las condiciones geográficas naturales de Motzorongo se pueden implementar y acondicionar actividades de aventura como:

2.3.3.1 Caminata

La forma principal de locomoción en el hombre se ha convertido en una actividad recreativa. Esta actividad es una de las de mayor aceptación y demanda. Las rutas o circuitos de caminata de preferencia deben estar previamente establecidas y dosificadas de acuerdo al perfil del turista que la va a practicar (niños, jóvenes, adultos, tercera edad, grupos pequeños o numerosos, entre otros) (Sectur, 2004).

2.3.3.3 Espeleísmo

Actividad que consiste en realizar descensos en grutas, cuevas, sótanos y cavernas y apreciar las diferentes estructuras geológicas, flora y fauna. La espeleología es una disciplina que tiene fines científicos y de investigación; el espeleísmo tiene fines recreativos y de apreciación (Sectur, 2004).

2.3.3.4 Ciclismo de montaña

Recorrido a campo traviesa utilizando como medio una bicicleta para todo terreno. La actividad se desarrolla sobre caminos de terracería, brechas y veredas angostas con grados diversos de dificultad técnica y esfuerzo físico (Sectur, 2004).

El desarrollo de actividades turísticas en Motzorongo permitirá una diversificación económica en el lugar, sin embargo, para implementarlas y gestionarlas adecuadamente es indispensable identificar y evaluar la potencialidad turística de sus recursos naturales y culturales.

Capítulo III: Metodología

El turismo desde una aplicación sostenible en un entorno rural representa una significativa oportunidad de desarrollo y diversificación económica para estos territorios, por lo que es importante no perder de vista el objetivo al pensar en la planificación turística de estos lugares, dado que de lo contrario una buena intención puede resultar siendo todo lo contrario. Con la

finalidad de evitar que esto suceda es oportuno señalar la relevancia que tiene conocer el espacio territorial antes de iniciar a planificar un proyecto turístico.

Aunado a esto, es idóneo mencionar que el turismo es una de las actividades más trascendentales para la economía de una localidad por su gran eficacia y amplitud de desarrollo. En la actualidad a los turistas les interesa vivir experiencias extraordinarias, conforme a sus actuales gustos, necesidades y prioridades, como interactuar con comunidades que visitan, interaccionarse con la naturaleza, desarrollar actividades físicas, preservar su salud, efectuar actividades al aire libre, entre otras (Carvajal & Lemoine, 2018).

Así pues, los recursos con los que cuenta el territorio son la base para poder llevar a cabo un desarrollo turístico en una localidad, por lo que es esencial identificarlos y evaluar su potencialidad turística, así mismo esto contribuirá a definir la factibilidad y viabilidad que tiene el territorio turísticamente. Además, de facilitar la planificación y gestión adecuada de la actividad turística para un aprovechamiento sostenible de recursos, también permite que conforme pase el tiempo, se conserven y se fortalezca la identidad cultural.

De manera que, la identificación y evaluación de los recursos naturales y culturales de un territorio rural permite y facilita la creación de atractivos turísticos sostenibles para el lugar, debido que a través de esto se establece el estado actual y el grado de aprovechamiento que tiene cada uno, así mismo permite el diseño de estrategias funcionales para su cuidado y conservación.

Por consiguiente, para identificar y evaluar el estado del patrimonio cultural y natural de Motzorongo se estableció la implementación de inventarios turísticos que sirvan como un catálogo ordenado de los lugares, objetos o acontecimientos de interés turístico de un área determinada (Datatur, s/f) . Además, en relación a la evaluación de la potencialidad turística del lugar se decidió la utilización de una matriz de valorización cuantitativa, en la que mediante la fijación de un rango de puntuación a cada variable que se establezca se estime el potencial turístico real del territorio.

3.1 Descripción de la propuesta metodológica

3.1.1 Elaboración de Inventarios turísticos

Los recursos turísticos forman una pieza importante para el desarrollo turístico de un territorio, por lo que su identificación, análisis y evaluación resulta indispensable para determinar la potencialidad y viabilidad turística del lugar.

En este punto, es oportuno hacer referencia a que el recurso turístico corresponde a todos los bienes y servicios, que por intermedio de la actividad humana y de los medios con que cuenta, hacen posible la actividad turística y satisfacen las necesidades de la demanda (Datatur, s/f).

Ahora bien, los inventarios turísticos constituyen la plataforma inicial para establecer categorías de diagnóstico, en tanto instrumento de ordenamiento territorial, gestión y planeación. No obstante, un aspecto primordial que debe guiar su instrumentación es la homologación de las fuentes informativas, mediante una recopilación rigurosa, tanto de los atractivos como de los rasgos preferenciales que permitan conformar estrategias y acciones viables, pero sobre todo reales al momento de sinergia la gestión de sitios, particularmente en una entidad que guarda contrastes espaciales notables. (Ortiz & Vázquez, 2021).

Además, es oportuno señalar que según la Sectur un inventario turístico es el catálogo ordenado de los lugares, objetos o acontecimientos de interés turístico de un área determinada. Su elaboración implica dos pasos: a) registro de información y, b) Evaluación de los atractivos turísticos (Datatur, s/f).

En síntesis, el objetivo de un inventario turístico consiste en proporcionar componentes que coadyuven a la planificación sostenible, dado que esto facilitará que los mecanismos de gestión implementados sean adecuados.

En relación con lo anterior a continuación se describe la metodología utilizada por la Dirección de Planeación y Desarrollo Turístico del Estado de Puebla para la elaboración de inventarios turísticos. Estos se dividen de acuerdo al

recurso turístico que se desee evaluar, el primero que se utilizará es el general, el cual corresponde a la comunidad, Municipio o Estado analizado, el segundo a atractivos culturales tangibles, el tercero hace referencia a atractivos naturales y el cuarto a atractivos culturales intangibles.

Formato 1 - General

Como parte del encabezado se coloca el nombre de la comunidad, municipio o Estado que se evalúa, parte de sus instrucciones es que deberán ser respondidos con color rojo.

- 1.1 Nombre del municipio: Se coloca el nombre del municipio.
- 1.2 Características: Se describe de manera general características del lugar por ejemplo, el significado u origen del nombre del municipio.
- 1.3 Ubicación geográfica: Se describe la ubicación geográfica, especificando sus limitaciones al norte, sur, oriente y al poniente.
- 1.4 Clima: Se describe el tipo de clima con el que cuenta el lugar.
- 1.5 Como llegar: Se describe detalladamente como llegar al destino.
- 1.6 Idioma: Se especifica el idioma que predomina en el municipio.
- 1.7 Georreferenciación: Se coloca la georreferenciación del lugar.
- 1.8 Tiempo aproximado de Puebla al Municipio: Se determina el tiempo aproximado para llegar al municipio.

Posterior a responder los puntos anteriores se coloca un mapa en donde se

DIRECCIÓN GENERAL DE PLANEACIÓN Y DESARROLLO TURÍSTICO	
INVENTARIOS TURÍSTICOS Y ENLACE MUNICIPAL	
MUNICIPIO	
<i>Instrucciones: Las respuestas de los formatos deberán ser llenadas de color "rojo oscuro".</i>	
1.1 Nombre del Municipio:	
1.2 Características:	
1.3 Ubicación geográfica:	
1.4 Clima:	
1.5 Como llegar:	
1.6 Idioma:	
1.7 Georreferenciación:	
1.8 Tiempo aproximado de Puebla al Municipio:	
<p>MAPA DE LA REGIÓN</p>	<p>FOTOGRAFÍA</p>
<p>RECOMENDACIONES: FORMATO RECTANGULAR FOTOGRAFÍA NO CELULAR  NO FOTOGRAFÍAS CON DERECHO DE AUTOR</p>	
<p><small>"De conformidad con los artículos 2 fracción I, 5 fracción V y 38 fracción I de la Ley de Transparencia y Accesos a la Información Pública del Estado de Puebla, la información contenida en este mensaje electrónico, así como los anexos al mismo, serán considerados como Confidenciales, por lo que cualquier uso, reproducción, difusión o distribución no autorizada, ya sea total o parcial de este mensaje y/o su(s) anexo(s) están estrictamente prohibidos. Si recibe esta comunicación por error, elimine en su totalidad el mensaje y cualquier documento adjunto, y notifique inmediatamente esta situación al remitente; en caso de incumplimiento, además de las responsabilidades administrativas que se puedan generar de conformidad con lo dispuesto por los artículos 97 fracción VI, 98 y 99 de dicha Ley, podrá ser sujeto de acciones de orden civil y/o penal que procedan. Lo anterior conforme a los artículos 203 al 233 del Código de Defensa Social del Estado de Puebla y sus correlativos de las demás entidades federales."</small></p>	

ubique el municipio y una fotografía de este.

Formato 2 – Atractivo cultural (arquitectura)

En este formato es considerado para evaluar atractivos culturales se responde inmediatamente la pregunta y se seleccionan las características correspondientes al atractivo en color rojo.

1.1 Nombre del atractivo: Se coloca el nombre del atractivo

1.2 Municipio: Se escribe el nombre del municipio al que pertenece.

1.3 Comunidad: Se especifica el nombre de la comunidad en que se ubica el atractivo.

1.4 Dirección: Se coloca la calle, el número, la colonia, el Código postal, el municipio y estado en el que se ubica.

1.5 Teléfono (Si cuenta con alguno): De contar con algún número telefónico este se deberá escribir.

- 1.6 Referencias de la Ubicación: Se describen características o lugares cercanos que faciliten la localización del atractivo.
- 1.7 Georreferenciación: Se colocan las coordenadas de la ubicación del atractivo.
- 1.8 Acreditación del predio: Se selecciona a quien o a quienes pertenece el lugar en donde se ubica el atractivo, esta puede ser propiedad Ejidal, Privada, Municipal o Estatal.
- 1.9 Tipo de administración: Se determina si la administración es pública, privada, no gubernamental o eclesiástica.
- 1.10 Estado de conservación: Se evalúa en una escala que va de un estado de conservación, nulo, parcial o total.
- 1.11 Atractivo (s) de interés: Se determina si el atractivo es una pintura, escultura, fotografía o artes decorativas.
- 1.12 Breve reseña histórica: Se describe de manera breve el simbolismo histórico que tiene el atractivo a evaluar.
- 1.13 ¿El atractivo está abierto al público en general? Se responde a la pregunta con un Si o un No.
- 1.14 Número de trabajadores: Se coloca en número de personas que trabajan en el lugar.

2. Características del atractivo: En este apartado se establece;

Tipo de arquitectura: Puede ser Colonial, vernácula, contemporánea u otra.

Perfil del visitante: Es indispensable señalar el tipo de visitante que puede atraer el recurso, puede ser público en general, Grupos nacionales, grupos extranjeros, estudiantes, especializado u otro.

Horario de acceso: Se especifica el horario en el que se puede ingresar al lugar los cuales pueden ser, todos los días, fines de semana u otros con una hora específica de entrada y salida.

Tarifas: Como primera parte se determina si tiene algún costo el acceso, en caso de que la respuesta sea que si se especifica el monto que tiene para niños, adultos, estudiantes y personas de la tercera edad. También es importante señalar si cuenta con descuentos y ser específicos con tipo que oferta en caso de contar con estos.

Áreas funcionales: Se señala si cuenta con salas de exposición, de conferencias, módulo de información, salón de usos múltiples, auditorio o si no cuenta con ninguno.

Antigüedad:

Se señala los años de antigüedad con los que cuenta estos pueden variar de 200 a 500 años, de 100 a 200 años o de 50 a 100 años.

3. Accesibilidad y Distancia del atractivo: En este apartado se evalúa;

Accesibilidad: esta se evalúa de acuerdo con una ponderación que va desde inaccesible, senderos, brechas, accesos y caminos definidos, acceso a discapacitados y otros.

Distancia en Km: Se determina la distancia del centro urbano al atractivo.

Tiempo aproximado: Se especifica el tiempo que toma del centro urbano al atractivo.

Señalética carretera: Primeramente, se determina si cuenta o no con una señalética, posteriormente si esta es buena, mala o regular.

4. Calidad del entorno: En este apartado se toma en consideración el nivel (extremo, medio, bajo) de la contaminación del atractivo, del entorno y los servicios generales con los que cuenta (estacionamiento, baños, enfermería, otros).

5. Infraestructura vial y de acceso: Se describe el estado (bueno, regular, malo) de la autopista, federal/estatal, pavimentada, empedrada y si cuenta con sendero o terracería. También se considera el transporte habilitado, el cual puede ser automóvil, autobús, ruta, o a pie. Además contempla la Infraestructura especial que tiene que brinda acceso a personas discapacitadas, es decir si hay rampas, senderos, pasillos amplios, cajones de estacionamiento, baños con rampas de apoyo, braille u otros.

6. Guías: En este apartado se señala si se tienen guías, si la respuesta es si es necesario indicar si son locales, generales o especializados, así como los idiomas que dominan.

7. Infraestructura básica en el municipio:

¿Cuenta con hospital? Se determina si se cuenta con hospital en caso de resultar que sí, será necesario especificar el o los nombres de los centros médicos, así como la distancia al más cercano.

¿Cuenta con sucursal bancaria? Es importante indicar si cuenta con alguna sucursal bancaria, el nombre, si cuenta con cajero automático, la distancia y el tiempo a esta.

Servicios de agua: Es indispensable hacer mención del estado del agua si es potable, estancada, de poco o captación de agua.

Energía eléctrica: Se indica si cuenta o no con energía eléctrica y si cuenta con planta de luz alterna.

Alcantarillado: Es necesario señalar si cuenta o no con alcantarillado.

8. Información complementaria:

¿Existen variables externas (positivas y negativas) que influyan en el atractivo? Con esta pregunta se está refiriendo a posibles amenazas por desastres naturales, inestabilidad política, conflictos sociales, voluntad política para el desarrollo turístico, proyectos de desarrollo en proceso u otros.

Por otra parte, es de suma importancia indicar las restricciones, recomendaciones y la capacidad de carga del lugar, es indispensable complementar con fotografías lo que se está describiendo.

FORMATO ATRACTIVO CULTURAL
 DIRECCIÓN GENERAL DE PLANEACIÓN Y DESARROLLO TURÍSTICO
 INVENTARIOS TURÍSTICOS Y ENLACE MUNICIPAL
 ARQUITECTURA



1. IDENTIFICACIÓN DEL ATRACTIVO

Instrucciones: Conteste delante de la pregunta lo que se pide y seleccione las características correspondientes al atractivo en color rojo oscuro

1.1 Nombre del atractivo:					
1.2 Municipio:					
1.3 Comunidad:					
1.4 Dirección:					
1.5 Teléfono (si cuenta con alguno):			Cel:		
1.6 Referencias de Ubicación:					
1.7 Georreferenciación:					
1.8 Acreditación del predio:	Propiedad Ejidal	Propiedad Privada	Propiedad Municipal	Propiedad Estatal	Propiedad Federal
1.9 Tipo de Administración:	Pública	Privada	No gubernamental	Eclesiástica	
1.10 Estado de Conservación:	Nulo	Parcial	Total		
1.11 Atractivo(s) de interés:	Pintura	Escultura	Fotografía	Artes decorativas	

1.12 Breve Reseña Histórica:	<h1>FOTOGRAFÍA</h1>
-------------------------------------	---------------------

1.13 ¿El atractivo está abierto al público en general?	Sí	No
---	----	----

1.14 Número de trabajadores:					
-------------------------------------	--	--	--	--	--

2. CARACTERÍSTICAS DEL ATRACTIVO

Instrucciones: Seleccione las características correspondientes al atractivo

Características	Ponderación				
Tipo de arquitectura	Colonial	Vernácula	Contemporánea	Otro:	
Perfil del visitante	Público en General		Estudiantes		
	Grupos Nacionales		Especializado		
	Grupos Extranjeros		Otro:		
Horario de acceso	Todos los días		Fin de semana		
	Otros:		Horarios:		
Tarifas	Sí		No		
	Niños (\$)		Adultos (\$)		Estudiantes (\$)
	Tercera Eda				
	Descuentos		¿Cuáles?		¿Qué días?
Sí		No			
Áreas funcionales	Salas de Exposición		Salón de Usos Múltiples		Otro:
	Sala de Conferencia		Auditorio		
	Modulo de Información		Ninguno		
Antigüedad	De 200 a 500 años		De 100 a 200 años		De 50 a 100 años

RECOMENDACIONES: **FORMATO RECTANGULAR**
FOTOGRAFÍA NO CELULAR
NO FOTOGRAFÍAS CON DERECHO DE AUTOR

3. ACCESIBILIDAD Y DISTANCIA DEL ATRACTIVO

Instrucciones: Conteste delante de la pregunta lo que se le pide y seleccione las características correspondientes al atractivo

Características	Ponderación				
Accesibilidad	Inaccesible	Accesos y caminos definidos			
	Senderos	Acceso a discapacitados			
	Brechas	Otros:			
Distancia en Km	Del centro urbano al atractivo				
Tiempo aproximado	Del centro urbano al atractivo				
Señalética Carretera	Sí	No	Estado de Conservación de la Señalética Carretera		
			Bueno	Malo	Regular

FOTOGRAFÍA

RECOMENDACIONES: **FORMATO RECTANGULAR**
FOTOGRAFÍA NO CELULAR
NO FOTOGRAFÍAS CON DERECHO DE AUTOR

4.CALIDAD DEL ENTORNO

Instrucciones: Seleccione las características correspondientes al establecimiento.

Características	Ponderación			Características	Ponderación		
Contaminación en el Atractivo	Extremo	Medio	Bajo	Contaminación del Entorno	Extremo	Medio	Bajo
Servicios Generales	Estacionamiento	Baños	Enfermería	Otros:			

5.INFRAESTRUCTURA VIAL Y DE ACCESO

Instrucciones: Seleccione los calificativo/s que mejor describa/n el atractivo

Características	Ponderación			<h1>FOTOGRAFÍA</h1> <p>RECOMENDACIONES: FORMATO RECTANGULAR FOTOGRAFÍA NO CELULAR NO FOTOGRAFÍAS CON DERECHO DE AUTOR</p>
Estado de las vías				
Autopista	Bueno	Regular	Malo	
Federal/ Estatal	Bueno	Regular	Malo	
Pavimentada	Bueno	Regular	Malo	
Empedrada	Bueno	Regular	Malo	
Sendero	Sí	No		
Terracería	Sí	No		
Transporte				
Automóvil	Autobús	Ruta	A pie	
Infraestructura Especial				
Acceso a Personas Discapacitadas	Rampas	Cajones de estacionamiento		
	Senderos	Baños con Rampas de Apoyo		
	Pasillos Amplios	Otros:		

6. Guías

Instrucciones: Seleccione la característica/s que mejor describa/n al atractivo

Características	Ponderación			Observaciones
¿Cuenta con guías?	Sí	No		
	Guía Local	Guía general	Guía Especializado	
dominan	Inglés	Español	Otro:	

7. INFRAESTRUCTURA BÁSICA EN EL MUNICIPIO

Instrucciones: Seleccione las característica/s que mejor describa/n al atractivo.

Características	Ponderación			Observaciones
¿Cuenta con Hospital?	Sí	No	Nombre(s) Hospital(es)	
Distancia al hospital más cercano	Especificar Distancia			
¿Cuenta con sucursal bancaria?	Sí	No	¿Cuenta con cajero automático?	Especificar Nombre
			Sí	No
Tiempo aproximado a la sucursal y/o cajero más cercano	Especificar tiempo			
Servicios de agua	Estancada	De poco		
	Potable	Captación de lluvia		
Energía Eléctrica	Sí	No existe	Planta de luz alterna	
Alcantarillado	Sí	No		

8. INFORMACIÓN COMPLEMENTARIA

Instrucciones: Conteste delante de la pregunta lo que se le pide

8.1 ¿Existen variables externas (positivas y negativas) que influyan en el atractivo?
 (Amenazas por desastres naturales, inestabilidad política, o conflictos sociales, voluntad política para el desarrollo turístico, proyectos de desarrollo en el municipio)

--

RESTRICCIONES:	RECOMENDACIONES

CAPACIDAD DE CARGA (NOTA: Es el máximo nivel de personas que un espacio físico puede soportar antes que el recurso ambiental se comience a deteriorar.

--

De conformidad con los artículos 2 fracción I, 5 fracción V y 38 fracción I de la Ley de Transparencia y Acceso a la Información Pública del Estado de Puebla, la información contenida en este mensaje electrónico, así como los anexos al mismo, serán considerados como Confidenciales, por lo que cualquier uso, reproducción, difusión o distribución no autorizada, ya sea total o parcial de este mensaje y/o su(s) anexo(s) están estrictamente prohibidos. Si recibe esta comunicación por error, elimine en su totalidad el mensaje y cualquier documento adjunto, y notifique inmediatamente esta situación al remitente; en caso de incumplimiento, además de las responsabilidades administrativas que se puedan generar de conformidad con lo dispuesto por los artículos 97 fracción VI, 98 y 99 de dicha Ley, podrá ser sujeto de acciones de orden civil y/o penal que procedan. Lo anterior conforme a los artículos 203 al 233 del Código de Defensa Social del Estado de Puebla y sus correlativos de las demás entidades federales.

Formato 3: Atractivo natural

1. Identificación del atractivo: En este apartado se describen características generales del lugar tales como el nombre del atractivo, el municipio, la comunidad, la dirección, referencias de ubicación, topografía planicie (accidentada, barranca, colina, depresiones, con hundimiento), georreferenciación, topografía del terreno. También es necesario especificar la acreditación del predio (propiedad ejidal, privada, municipal, federal o estatal), el tipo de administración, la cual puede ser pública, privada, no gubernamental o eclesiástica.

Por otra parte es indispensable señalar el tipo caudal promedio al año las dimensiones promedio, así como ser específicos con el origen del atractivo, la calidad del agua, si el atractivo está o no abierto al público y el número de trabajadores en el lugar.

2. Orografía

Flora: Se especifica si cuenta con flora erosionada, representativa, pastoreo excesivo y quema, endémica y el tipo de flor dominante.

Fauna: Aquí se identifica si la fauna no es perceptible o si cuenta con animales terrestres, acuáticos, especies endémicas o fauna nociva, sí mismo será necesario especificar el tipo de especies con la que cuenta.

Uso actual del recurso: Aquí será necesario identificar el tipo de actividad que se desarrolla actualmente el atractivo, es decir si es nado, alpinismo, descenso, cabalgata, talleres acuáticos, campismo, paseo barco/lancha, ascenso, senderismo, o pesca.

Tiempo de estancia promedio: Se señala el tiempo de estadía en el lugar en horas, días, semanas u otros de ser necesario.

Demanda anual: Se determina la frecuencia de demanda que se tiene la cual puede ser alta, todo el año, media baja, o por estaciones, también es necesario especificar las fechas de esta.

Perfil de visitante: Es indispensable señalar el tipo de visitante que puede atraer el recurso, puede ser público en general, nacional, extranjero, estudiante, especializado u otro.

Tarifas: Como primera parte se determina si tiene algún costo el acceso, en caso de que la respuesta sea que sí, se especifica el monto que tiene para niños, adultos, estudiantes y personas de la tercera edad. También es importante señalar si cuenta con descuentos y ser específicos con tipo que oferta en caso de contar con estos. Áreas funcionales: Se señala si cuenta con salas de exposición, de conferencias, módulo de información, salón de usos múltiples, auditorio o si no cuenta con ninguno.

3. Accesibilidad y distancia del atractivo:

Accesibilidad: esta se evalúa de acuerdo con una ponderación que va desde inaccesible, senderos, brechas, caminos definidos, acceso a discapacitados y otros.

Distancia en Km: Se determina la distancia del centro urbano al atractivo.

Tiempo aproximado: Se especifica el tiempo que toma del centro urbano al atractivo.

Señalética carretera: Primeramente, se determina si cuenta o no con una señalética, posteriormente si esta es buena, mala o regular.

4. Calidad del entorno: En este apartado se toma en consideración el nivel (extremo, medio, bajo) de la contaminación del recurso y hacia el entorno, así como los servicios generales con los que cuenta (estacionamiento, baños, enfermería, otros).


5. Infraestructura vial y de acceso: Se describen el estado (bueno, regular, malo) de la autopista, federal/estatal, pavimentada, empedrada y si cuenta con sendero o terracería. También se considera el transporte habilitado, el cual puede ser automóvil, autobús, ruta, o a pie. Además contempla la Infraestructura especial que tiene que brindar acceso a personas










discapacitadas, es decir si hay rampas, senderos, pasillos amplios, cajones de estacionamiento, baños con rampas de apoyo u otros.

6. Guías: En este apartado se señala si se tienen guías, si la respuesta es si es necesario indicar si son locales, generales o especializados, así como los idiomas que dominan.

7. Servicios adicionales: Es indispensable indicar si cuenta con servicios tales como comedor, renta de equipo, renta de lanchas, barco o kayak, bicicletas o caballos, así como guías de turismo y/o mantenimiento automotriz.

Finalmente, es de suma importancia indicar las restricciones, recomendaciones y la capacidad de carga del lugar, es indispensable complementar con fotografías lo que se está describiendo.

FORMATO ATRACTIVO NATURAL						 SECRETARÍA DE TURISMO	
DIRECCIÓN GENERAL DE PLANEACIÓN Y DESARROLLO TURÍSTICO							
INVENTARIOS TURÍSTICOS Y ENLACE MUNICIPAL							
NATURAL							
1. IDENTIFICACIÓN DEL ATRACTIVO							
<i>Instrucciones:</i> Conteste delante de la pregunta lo que se pide y seleccione las características correspondientes al atractivo en color rojo oscuro							
1.1 Nombre del atractivo:							
1.2 Municipio:							
1.3 Comunidad:							
1.4 Dirección:							
1.5 Referencias de ubicación:							
1.5.1 Topografía planicie:		Accidentada	Barranca	Colina	Depresiones	Con hundimiento	
1.6 Georeferenciación:							
1.6.1 Topografía del terreno:							
1.7 Acreditación del predio:		Propiedad ejidal	Propiedad privada	Propiedad municipal	Propiedad federal	Propiedad	
1.8 Tipo de Administración:		Pública	Privada	No Gubernamental	Eclesiástica		
1.9 Tipo de caudal promedio al año:		Poco caudal (4pg-6pg)		Medio caudal (6pg-20pg)		Gran caudal (20pg-en adelante)	
1.10 Dimensiones promedio:							
Perímetro: _____		Largo: _____		Profundidad: _____			
Diámetro: _____		Ancho: _____		Hectáreas: _____			
1.11 Especificar origen del atractivo:							
1.12 Calidad de agua:							
1.13 ¿El atractivo está abierto al público en general?				Sí	No		
1.14 Número de trabajadores:				Hombres:	Mujeres:	Total:	
2 OROGRAFÍA							
Características		Ponderación		Observaciones		FOTOGRAFÍA	
Flora	Erosionada	Pastoreo excesivo y quema		Tipo de flor dominante			
	Flora representativa	Con flor endémica					
Fauna	No perceptible	Animales acuáticos		Especificar especies			
	Animales terrestres	Especies endémicas					
		Fauna nociva					
Uso actual del recurso (actividades)	Nado	Alpinismo	Descenso	Cabalgata	Talleres acuáticos		
	Pesca	Senderismo	Ascenso	Paseo barco/lancha	Campismo		
Tiempo de estancia promedio	___ Hrs.	___ Días	___ Semanas	Otro: _____			
Demanda Anual	Alta	Todo el año	Media	Baja	Estaciones	Especificar fechas	
Perfil de visitante	Nacional	Extranjero	Estudiante	General	Especializado		
Horarios de acceso	Todos los días		Seis días a la semana	Fin de semana	Horarios		
Tarifas			Sí	No			
	Niños (\$)		Adultos (\$)		Estudiantes (\$)		Tercera edad (\$)
	Descuentos		¿Cuáles?		¿Qué días?		
Áreas funcionales	Si		No				
			Auditorio	Módulo de información	Salas de exposición		
		Ninguno	Sala de conferencias	Salón de usos múltiples			

3. ACCESIBILIDAD Y DISTANCIA DEL ATRACTIVO					
<i>Instrucciones: Responde y selecciona el calificativo/s que mejor describa/n al atractivo y contesta lo que se pide.</i>					
Características		Ponderación			Observaciones
Accesibilidad		Inaccesible	Senderos	Brechas	Senderos y caminos definidos
Distancia en km	Del centro urbano al atractivo		Tiempo aproximado	Del centro urbano al atractivo	
	_____ km			_____ hrs. _____ min.	
Señalética carretera	Si	No	Estado de conservación de la señalética carretera		
			Bueno	Regular	Malo
4. CALIDAD DEL ENTORNO					
<i>Instrucciones: Seleccione el calificativo/s que mejor describa/n al atractivo.</i>					
Contaminación del recurso	Extremo		Medio		Bajo
Contaminación hacia el entorno	Extremo		Medio		Bajo
Equipamiento e Instalaciones					
Servicios Generales	 Estacionamiento	 Baños	 Farmacia	 Restaurante	Otro: _____
Estado de conservación	Bueno		Regular		Malo
5. INFRAESTRUCTURA VIAL Y DE ACCESO					
Estado de las vías					
<i>Instrucciones: Seleccione el calificativo/s que mejor describa/n al atractivo.</i>					
Características		Ponderación			
Autopista	Bueno		Regular		Malo
Federal / Estatal	Bueno		Regular		Malo
Pavimentada	Bueno		Regular		Malo
Empedrada	Bueno		Regular		Malo
Sendero			Si	No	
Terracería			Si	No	
Transporte					
 Automóvil	 Autobús	 Ruta	 Taxi	 A pie	
Infraestructura especial					
Acceso a personas discapacitadas	Cajones de estacionamiento		Baños con rampas de apoyo		Senderos
	Acceso a inmueble con perro guía		Pasillos amplios		Rampas
6. GUÍAS					
<i>Instrucciones: Seleccione el calificativo/s que mejor describa/n al atractivo.</i>					
Características		Ponderación			
¿Cuenta con guías?			Si	No	
	Guía local		Guía general		Guía especializado
Idiomas que dominan	Inglés		Español	Otro: _____	
7. Servicios adicionales					
<i>Instrucciones: Seleccione las características correspondientes al establecimiento</i>					
Comedor	Renta de Bicicletas				
Renta de Equipo (esclada, ascenso, descenso, etc.)	Renta de Caballos		Mantenimiento Automotriz		
Renta de lanchas/barco/kayac	Guías de Turismo				
RESTRICCIONES (Escribir máximo 100 caracteres)					
NOTA: Aspectos que el visitante/turista NO pueden realizar en el atractivo, (Ejemplo: No tirar basura).					
RECOMENDACIONES (Escribir máximo 100 caracteres)					
NOTA: Consejos que se le puede dar al visitante/turista para que su estancia sea placentera, (Ejemplo: Uso de repelente contra insectos).					
CAPACIDAD DE CARGA (Escribir máximo 100 caracteres)					
NOTA: Es el máximo nivel de personas que un espacio físico puede soportar antes que el recurso ambiental se comience a deteriorar					
De conformidad con los artículos 2 fracción I, 5 fracción V y 30 fracción I de la Ley de Transparencia y Accesos a la Información Pública del Estado de Puebla, la información contenida en este mensaje electrónico, así como los anexos al mismo, serán considerados como Confidenciales, por lo que cualquier uso, reproducción, difusión o distribución no autorizada, ya sea total o parcial de este mensaje y/o su(s) anexo(s) están estrictamente prohibidos. Si recibe esta comunicación por error, elimine en su totalidad el mensaje y cualquier documento adjunto, y notifique inmediatamente esta situación al remitente; en caso de incumplimiento, además de las responsabilidades administrativas que se puedan generar de conformidad con lo dispuesto por los artículos 97 fracción VI, 98 y 99 de dicha Ley, podrá ser sujeto de acciones de orden civil y/o penal que procedan. Lo anterior conforme a los artículos 203 al 233 del Código de Defensa Social del Estado de Puebla y sus correlativos de las demás entidades federales.					

Formato 4: Atractivo cultural (feria/carnaval/fiesta)

1. Identificación del atractivo: Se toman en cuenta características generales del atractivo tales como el nombre de la feria, carnaval o fiesta, el municipio, comunidad, dirección, las referencias de la ubicación, así como la georreferencia del lugar. También se consideran aspectos como la acreditación del predio, ya que esta puede ser propiedad ejidal, privada o municipal, además de es indispensable mencionar los aspectos más representativos del lugar y una breve reseña histórica.

2. Características del carnaval

Autenticidad: En esto se toma en consideración la lengua, música, ornamentación, danzas, traje típico u otros que contribuyan a la singularidad de la tradición.

Tipo de asentamiento: Si es de procedencia indígena o no.

Temporalidad: Es importante considerar la duración del evento.

Actividades: Se hace referencia a las actividades que se realizan estas pueden ser, la degustación gastronómica, baile, compra de artesanías, fotografía rural u otra.

Lenguas: Es de vital importancia indicar la lengua que predomina ya sea otomí, totonaco, náhuatl, mixteco u otras.

3. Accesibilidad y distancia del atractivo:

Accesibilidad: Es decir si es inaccesible o si cuenta con senderos, brechas, caminos definidos, acceso a discapacitados u otros.

Distancia en Km: Se determina la distancia del centro urbano al atractivo.

Tiempo aproximado: Se especifica el tiempo que toma del centro urbano al atractivo.

Señalética carretera: Primeramente, se determina si cuenta o no con una señalética, posteriormente si esta es buena, mala o regular.

4. Infraestructura vial y de acceso: Se describe el estado (bueno, regular, malo) de la autopista, federal/estatal, pavimentada, Empedrada y si cuenta con Sendero o Terracería. También se considera el transporte habilitado, el cual puede ser automóvil, autobús, ruta, o a pie. Además contempla la Infraestructura especial que tiene que brindar acceso a personas discapacitadas, es decir si hay rampas, senderos, pasillos amplios, cajones de estacionamiento, baños con rampas de apoyo, braille u otros.

5. . Infraestructura básica en el municipio:

¿Cuenta con hospital? Se determina si se cuenta con hospital en caso de resultar que si será necesario especificar el o los nombres de los centros médicos, así como la distancia al más cercano.

¿Cuenta con sucursal bancaria? Es importante indicar si cuenta con alguna sucursal bancaria, el nombre, si cuenta con cajero automático, la distancia y el tiempo a esta.

Servicios de agua: Es indispensable hacer mención del estado del agua si es potable, estancada, de poco o captación de agua.

Energía eléctrica: Se indica si cuenta o no con energía eléctrica y si cuenta con planta de luz alterna.

Alcantarillado: Es necesario señalar si cuenta o no con alcantarillado.

Información complementaria:

Política para el desarrollo turístico, proyectos de desarrollo en proceso u otros.

Finalmente, es indispensable complementar con fotografías lo que se está describiendo.

#¿NOMBRE?

DIRECCIÓN GENERAL DE PLANEACIÓN Y DESARROLLO TURÍSTICO
INVENTARIOS TURÍSTICOS Y ENLACE MUNICIPAL
FERIA/CARNAVAL/FIESTA



1. IDENTIFICACIÓN DEL ATRACTIVO

Instrucciones: Conteste delante de la pregunta lo que se pide y seleccione las características correspondientes al atractivo en color rojo oscuro

1.1 Nombre de la feria/carnaval/Fiesta:

1.2 Municipio:

1.3 Comunidad:

1.4 Dirección:

1.5 Referencias Ubicación:

1.6 Georreferencia:

1.7 Acreditación del predio: Propiedad Ejidal Propiedad Privada Propiedad Municipal

1.8 Fecha en la que se lleva acabo:

1.9 Aspectos más representativos:

1.10 Breve Reseña histórica:










2. CARACTERÍSTICAS DEL CARNAVAL

Instrucciones: Seleccione el calificativo/s que mejor describa/n al atractivo

Características	Ponderación		
Autenticidad	Lengua	Música	Ornamentación
	Danzas	Traje típico	Otro:
Tipo de asentamiento	Indígena		No Indígena
Temporalidad	Más de 5 días		De 2 a 5 días
	Menos de 2 días		Otro:
Actividades	Degustación gastronómica	Baile	Otro:
	Compra de artesanías	Fotografía Rural	
Lenguas	Otomí	Totonaco	Otro:
	Náhuatl	Mixteco	

RECOMENDACIONES:
FORMATO RECTANGULAR
FOTOGRAFÍA **NO** CELULAR;
NO FOTOGRAFÍAS CON DERECHO DE AUTOR

FOTOGRAFÍA

Instrucciones: Conteste delante de la pregunta lo que se le pide y seleccione las características correspondientes al atractivo									
Características	Ponderación								
Accesibilidad									
		Inaccesible	Acceso y caminos definidos		Senderos		Brechas		
Distancia en Km	Del centro urbano al atractivo								
Tiempo aproximado	Del centro urbano al atractivo								
Señalética Carretera						Estado de Conservación de la Señalética Carretera			
		Sí		No		Bueno		Regular	Malo
4. INFRAESTRUCTURA VIAL Y DE ACCESO									
Instrucciones: Seleccione los calificativo/s que mejor describa/n el atractivo									
Características	Ponderación								
Estado de las vías									
Autopista			Bueno			Regular			Malo
Federal/ Estatal			Bueno			Regular			Malo
Pavimentada			Bueno			Regular			Malo
Empedrada			Bueno			Regular			Malo
Sendero				Sí				No	
Terracería				Sí				No	
Transporte									
		Autobús		Ruta		Automóvil		A pie	
Infraestructura Especial									
Acceso a Personas Discapacitadas			Rampas			Cajones de estacionamiento		Pasillos Amplios	
			Senderos			Baños con rampas de apoyo		Otros:	
5. INFRAESTRUCTURA BÁSICA EN EL MUNICIPIO									
Instrucciones: Seleccione la casilla/s del calificativo/s que mejor describa/n al atractivo y conteste lo que se pide.									
Características	Ponderación				Observaciones				
¿Cuenta con Hospital?		Sí	No	Nombre(s) Hospital(es)					
Distancia al hospital más cercano	Especificar Distancia								
¿Cuenta con sucursal bancaria?		Sí	No	¿Cuenta con cajero automático?		Especificar Nombre de la sucursal Bancaria			
				Sí	No				
Tiempo aproximado a la sucursal y/o cajero más cercano	Especificar Tiempo								
Servicios de agua			Estancada		De pozo			Captación de lluvia	Potable
Energía Eléctrica			Sí			Planta de luz alterna		No existe	
Alcantarillado			Sí					NO	
<p>*De conformidad con los artículos 2 fracción I, 5 fracción V y 38 fracción I de la Ley de Transparencia y Accesos a la Información Pública del Estado de Puebla, la información contenida en este mensaje electrónico, así como los anexos al mismo, serán considerados como Confidenciales, por lo que cualquier uso, reproducción, difusión o distribución no autorizada, ya sea total o parcial de este mensaje y/o su(s) anexo(s) están estrictamente prohibidos. Si recibe esta comunicación por error, elimine en su totalidad el mensaje y cualquier documento adjunto, y notifique inmediatamente esta situación al remitente; en caso de incumplimiento, además de las responsabilidades administrativas que se puedan generar de conformidad con lo dispuesto por los artículos 97 fracción VI, 98 y 99 de dicha Ley, podrá ser sujeto de acciones de orden civil y/o penal que procedan. Lo anterior conforme a los artículos 203 al 233 del Código de Defensa Social del Estado de Puebla y sus correlativos de las demás entidades federales.*</p>									

3.1.2 Matriz de valoración cuantitativa

Definir a un territorio como turístico debe contemplar mucho más que los atractivos o recursos turísticos con los que dispone, es indispensable considerar la accesibilidad, la concentración territorial, la variedad y la diversidad de oportunidades en el mercado, la capacidad del territorio instrumental, organizacional, sistemática, entre otros aspectos que no se pueden dejar de lado al momento de ponderar el valor turístico de un lugar.

Dicho esto, la identificación, a través de las técnicas de tipificación y clasificación y de inventario, de los componentes del patrimonio natural, cultural o paisajístico susceptible de constituirse en atractivo turístico, constituye la primera fase en el análisis del potencial turístico de una región necesario, aunque insuficiente al momento de ponderar su valor y su potencial. (Dosso y Mantero, 1997).

Las primeras metodologías de valoración del potencial turístico datan de los años 60's, como la evaluación multicriterio, pairwise, Sistemas de Información Geográfica, análisis estadísticos multivariados, modelos de respuesta múltiple, etc. Sin embargo, con el paso del tiempo no han dejado de evolucionar a lo largo del tiempo. A manera de ir acorde a los cambios continuos en los entornos socioeconómicos y tecnológicos.

En la actualidad, se pueden consultar una variedad de metodologías que facilitan la evaluación del potencial turístico de un territorio; las que de manera general tratan de vincular elementos claves del lugar estudiado y factores que representan un atractivo para la localidad con la posible potencialidad de territorio de forma sintetizada y objetiva.

Tomando en consideración lo anterior, se decidió utilizar como referencia para la evaluación del potencial turístico de Motzorongo la metodología de valoración turística propuesta por el Doctor, Luis Fernando Salazar Monsalve. La cuál propone un enfoque cuantitativo que facilitará el análisis y la sistematización de recursos, atractivos, planta, infraestructura y superestructura turística, lo que a su vez permitirá identificar en porcentaje la viabilidad real para un desarrollo turístico en el rubro analizado (Salazar L. F., 2018) .

Ahora bien, tomando en consideración que se trata de identificar la viabilidad para la implementación de un plan de desarrollo turístico en la comunidad de Motzorongo, se describe a continuación el método cuantitativo propuesto por Salazar.

La metodología cuantitativa, se conforma por categorías y variables, las cuales son medidas con la finalidad de identificar el potencial turístico. Las categorías de este método son criterios generales que permiten abarcar puntos indispensables en la evaluación y comprensión de la potencialidad turística real del territorio, mientras que las variables son criterios específicos que permiten que esta evaluación arroje resultados más precisos. Es indispensable señalar que cada uno de estos criterios (generales y específicos) se describen detalladamente con el objetivo de que aunque todas las variables se miden según un mismo rango de valoración, cada una se identifique y evalúe adecuadamente (Elaborado a partir de Salazar, 2018).

Esta propuesta es conformada por 4 categorías, en las que se consideran 17 variables con un rango de puntuación que va de 5 a 0, las cuales permitirán identificar el valor de cada categoría, lo que a su vez facilitará determinar porcentualmente la potencialidad turística del destino en cuestión. Para ilustrar esto a continuación, se presenta y define cada una de las categorías y variables. (Elaborado a partir de Salazar, 2018)

Categorías

Criterios generales
1. Patrimonio natural y cultural
2. Potencial de vinculación con los mercados regionales y nacionales
3. Diversidad de oportunidades para el desarrollo del turismo
4. Legalidad

Fuente: Cuadro 1. Categorías, Salazar (2018)

Criterios específicos, variables

Criterios específicos
Variables
1. Patrimonio natural y cultural de la región
1.1 Conservación del entorno natural
1.2 Singularidad del Destino
1.3 Diversidad del entorno
1.4 Atractivos Naturales
1.5 Atractivos Culturales
2. Potencial de vinculación de los mercados regionales y nacionales
2.1 Accesibilidad
2.2 Proximidad
2.3 Inserción a la oferta turística regional y nacional
2.4 Atractividad
3. Diversidad de oportunidades para el desarrollo del turismo
3.1 Estacionalidad
3.2 Tipo de Turista
3.3 Número de actividades
3.4 Servicios básicos

4. Legalidad e institucionalidad territorial
4.1 Compromiso de Autoridades
4.2 Tenencia de la tierra
4.3 Conflictos en la región
4.4 Seguridad del turista

Fuente: Cuadro 2. Criterios específicos, Salazar (2018).

El valor de cada categoría dependerá del número de variables (criterios específicos) que está contenga, así como del puntaje que se asigne a cada criterio específico. De esta manera se podrá determinar la ponderación turística del territorio evaluado.

Rango de puntuación

Rango	Puntaje asignado
Muy buena	5
Buena	4
Regular	3
Deficiente	2
Muy deficiente	1
Inferior a las anteriores, no posee o no aplica	0

Fuente: Cuadro 3. Rango de puntuación para variables, Salazar (2018).

A continuación, se describe cada una de las categorías:

Categoría I .- Patrimonio natural y cultural: Se refiere al conjunto de bienes y valores, que pueden ser tanto de índole natural como cultural, que han sido

conservados por generaciones y constituyen en la sociedad un elemento de identidad (Ministerio de Fomento, s/f) . Dicho lo anterior, es indispensable señalar que esta categoría se compone por cinco variables (Elaborado a partir de Salazar, 2018):

Conservación del entorno natural: En este criterio se valora el nivel de conservación de la integridad de los ecosistemas en el destino, mediante la identificación del tiempo en que el destino no ha tenido ningún cambio en el uso del suelo en comparación con su zona de afluencia.

Singularidad del Destino: En este punto se trata de evaluar qué tan distinto (único) es este destino de otros, a través de la identificación del grado de diferenciación que tienen los atributos turísticos a nivel internacional, nacional y estatal.

Diversidad del Entorno: En este se trata de evidenciar la diversidad de atractivos con los que cuenta el territorio, identificando el número de atractivos focales y complementarios.

Atractivos Naturales: Aquí se refiere a la valorización de los atractivos naturales del destino para atraer a turistas internacionales, nacionales y regionales, esto a través de la identificación de características únicas en ellos.

Atractivos Culturales: En este criterio se pretende evaluar el potencial de los atractivos culturales del lugar para atraer a turistas regionales, nacionales o internacionales de acuerdo a las características únicas con las que cuentan.

Categoría II.- Potencial de vinculación con los mercados regionales y nacionales: Se refiere a los componentes del lugar relacionados a la distancia y tiempo de traslado al destino, así mismo en esta se contemplan las

estrategias de precio, promoción y comercialización que pueden incentivar el desplazamiento al destino. Dicho lo anterior, las variables que forman parte de esta son:

Accesibilidad: Se refiere a la evaluación de las condiciones de tránsito en las que se encuentran las vías de acceso al destino, mediante la identificación del material con el que está constituida (pavimento, asfalto o terracería) y el nivel de conservación con el que cuenta.

Proximidad: En este punto se contempla el tiempo de traslado de los visitantes desde el centro receptor o emisor turístico más grande al destino.

Inserción de la oferta turística regional y nacional: Se refiere a las oportunidades que tiene el destino para generar demanda, en los principales mercados emisores nacionales y regionales. Midiendo el grado de encadenamiento que tiene el destino con un centro turístico.

Atractividad: En este punto se evalúa la capacidad de los atractivos del lugar para atraer demanda por sí solos.

Categoría III.- Diversidad de oportunidades para el desarrollo de productos de turismo: Se refiere al grado de oportunidad del destino para desarrollar diferentes productos turísticos que integren los recursos naturales y culturales del lugar así como la infraestructura que sirva para la calidad del visitante. Dentro de esta categoría se contemplan las siguientes variables:

Estacionalidad: En esta se valoriza la variación de la demanda según sea el cambio de estaciones en el año, mediante la medición de los meses en los que el destino puede ser utilizado en el año.

Tipo de turista: En este punto se identifica la edad, características y grupos de los tipos de turistas (mercado meta) que pueden mostrar interés por el destino.

Número de actividades: En este se identifica el potencial del territorio en base a su entorno para desarrollar actividades turísticas.

Servicios básicos: Aquí se evalúa la cantidad y las condiciones de los servicios básicos del lugar que puedan brindar seguridad, salud, comunicación, comercio diario, cambio de dinero en la trayectoria al destino y en el mismo.

Categoría IV.- Legalidad e institucionalidad territorial: Se refiere a la capacidad del destino para implementar un marco legal y regulatorio que controle el funcionamiento del territorio. En este se contempla la habilidad y capacidad de las autoridades para brindar seguridad a los residentes y a los visitantes. Se compone de las siguientes variables:

Compromiso de autoridades: Se evalúa el nivel de participación y apoyo de los tres niveles de gobierno (Federal, Estatal y municipal) en el desarrollo del turismo en el destino, a través de un grupo institucional para el desarrollo turístico y por la implementación de programas de subsidio o créditos para proyectos turísticos.

Tenencia de la tierra: Se refiere al tipo de propiedad de la tierra (privada, terrenos nacionales, comunales o ejidales) del lugar.

Conflictos en la región: Consiste en identificar si existen o no problemas sociales o actividades ilegales en la región.

Seguridad del turista: Consiste en identificar el grado de seguridad del turista, midiendo los actos de violencia hacia ellos durante los últimos 5 años.

Matriz de valoración del destino

MATRIZ DE VALORACIÓN DEL DESTINO		
CRITERIOS ESPECÍFICOS		
Variables		
I. Patrimonio natural y cultural de la región	0	30
1. Conservación del entorno natural		
2. Singularidad del Destino		
3. Diversidad del Entorno		
4. Atractivos Naturales		
5. Atractivos Culturales		
TOTAL		
II. Potencial de vinculación con los mercados regionales y nacionales	0	15
1. Accesibilidad		
2. Proximidad		
3. Inserción a la oferta turística.		
4. Atractividad		
TOTAL	0	
III. Diversidad de oportunidades para el desarrollo del turismo	0	15
1. Estacionalidad		
2. Tipo de Turista		
3. Número de Actividades		
4. Servicios Básicos		
TOTAL	0	
IV. Legalidad e institucionalidad territorial	0	40
1. Compromiso de Autoridades		
2. Tenencia de la Tierra		
3. Conflictos en la región		
4. Seguridad del Turista		
TOTAL	0	

Ponderación Total del Destino: **0%**

Fuente: Tabla 1. Matriz de valoración del destino, (Salazar & Josaphat, 2022)

Variable I: Patrimonio natural y cultural de la región

CONSERVACIÓN DEL ENTORNO NATURAL		
Rango	Puntaje Asignado	Descripción
Muy Buena	5	Destino que ha tenido ningún cambio de uso de suelo en los últimos 10 años comparado a su zona de influencia. Manteniéndose la integridad de los ecosistemas.
Buena	4	Destino que ha tenido pocos cambios de uso de suelo en los últimos 10 años comparado a su zona de influencia. Permitiendo la integridad de los ecosistemas.
Regular	3	Destino que ha tenido varios cambios de uso de suelo en los últimos 10 años comparado a su zona de influencia, que han afectado la conectividad de los ecosistemas.
Deficiente	2	Destino que ha tenido muchos cambios de uso de suelo en los últimos 10 años comparado a su zona de influencia, que han fragmentado a los ecosistemas.
Muy Deficiente	1	Destino que ha tenido demasiados cambios de uso de suelo en los últimos 10 años comparado a su zona de influencia, que han fragmentado a los ecosistemas y donde se han extinguido diversas especies. Aunque es aún es importante su conservación.
Inferior a las anteriores, no posee o no aplica	0	

SINGULARIDAD DEL DESTINO		
Rango	Puntaje Asignado	Descripción
Muy Buena	5	El destino posee un alto grado de singularidad porque su temática es única a nivel internacional, nacional y estatal.
Buena	4	El destino posee un buen grado de singularidad porque su temática es única a nivel nacional y estatal.
Regular	3	El destino posee un grado de singularidad media porque su temática es poco frecuente a nivel estatal.
Deficiente	2	El destino posee un grado de singularidad baja porque su temática es frecuente a nivel nacional.
Muy Deficiente	1	El destino posee un bajo grado de singularidad mínima porque se repite con frecuencia a nivel estatal.
Inferior a las anteriores, no posee o no aplica	0	

Fuente: Tabla 3. Singularidad del Destino, (Salazar L. F., 2018).

Fuente: Tabla 2. Conservación del entorno natural, (Salazar L. F., 2018).

DIVERSIDAD DEL ENTORNO		
Rango	Puntaje Asignado	Descripción
Muy Buena	5	Lugar que posee en su entorno más de 15 atractivos turísticos focales y complementarios.
Buena	4	Lugar que posee en su entorno entre 10 y 15 atractivos turísticos focales y complementarios.
Regular	3	Lugar que posee en su entorno entre 5 y 10 atractivos turísticos focales y complementarios.
Deficiente	2	Lugar que posee en su entorno menos de 5 atractivos turísticos focales y complementarios.
Muy Deficiente	1	Lugar que posee sólo atractivos complementarios en su entorno.
Inferior a las anteriores, no posee o no aplica	0	Lugar que NO posee atractivos.

ATRATIVOS NATURALES		
Rango	Puntaje Asignado	Descripción
Muy Buena	5	Lugar que posee en su entorno natural atractivos únicos, capaz de atraer turistas regionales y nacionales.
Buena	4	Lugar que posee en su entorno natural características con singular valor escénico, capaz de atraer turistas nacionales.
Regular	3	Lugar que posee en su entorno natural características de regular relevancia, capaz de atraer turistas nacionales y regionales.
Deficiente	2	Lugar que posee en su entorno natural características sin relevancia, capaz de atraer sólo a turistas regionales.
Muy Deficiente	1	Lugar que no posee en su entorno natural atractivos turísticos.
Inferior a las anteriores, no posee o no aplica	0	

Fuente: Tabla 4. Diversidad del entorno, (Salazar L. F., 2018). Fuente: Tabla 5. Atractivos Naturales, (Salazar L. F., 2018).

ATRATIVOS CULTURALES		
Rango	Puntaje Asignado	Descripción
Muy Buena	5	Lugar que posee en su entorno cultural características únicas, capaz de atraer turistas nacionales e internacionales.
Buena	4	Lugar que posee en su entorno cultural características singulares, capaz de atraer turistas nacionales.
Regular	3	Lugar que posee en su entorno cultural características de regular relevancia, capaz de atraer turistas nacionales y regionales.
Deficiente	2	Lugar que posee en su entorno cultural características sin relevancia, capaz de atraer sólo a turistas regionales.
Muy Deficiente	1	Lugar que no posee en su entorno cultural atractivos turísticos.
Inferior a las anteriores, no posee o no aplica	0	

Fuente: Tabla 6. Atractivos Naturales, (Salazar L. F., 2018).

Variable II: Potencial de vinculación con los mercados regionales y nacionales

ACCESIBILIDAD		
Rango	Puntaje Asignado	Descripción
Muy Buena	5	La vía de acceso del destino está asfaltada o pavimentada y se mantiene en excelente estado.
Buena	4	La vía de acceso se encuentra asfaltada o pavimentada y se mantiene en regular estado.
Regular	3	La vía de acceso del destino es de terracería y se encuentra en buen estado.
Deficiente	2	La vía de acceso del destino es de tierra y se encuentra en buen estado.
Muy Deficiente	1	La vía de acceso del destino es un camino de tierra que se mantiene en regular estado.
Inferior a las anteriores, no posee o no aplica	0	No hay accesos terrestres al destino.

PROXIMIDAD		
Rango	Puntaje Asignado	Descripción
Muy Buena	5	El inicio del destino se encuentra ubicado inmediato o a menos de 1 hora al centro receptor o emisor regional más cercano.
Buena	4	El inicio del destino se encuentra ubicado a no más de 2 horas del centro receptor o emisor regional más cercano.
Regular	3	El inicio del destino se encuentra ubicado entre 2 y 4 horas del centro receptor o emisor regional más cercano.
Deficiente	2	El inicio del destino se encuentra ubicado entre 4 y 6 horas del centro receptor o emisor regional más cercano.
Muy Deficiente	1	El inicio del destino se encuentra ubicado a más de 6 horas del centro receptor o emisor regional más cercano.
Inferior a las anteriores, no posee o no aplica	0	

Fuente: Tabla 7. Accesibilidad,

(Salazar L. F., 2018).

INSERCIÓN A LA OFERTA TURÍSTICA		
Rango	Puntaje Asignado	Descripción
Muy Buena	5	Destino que se puede encadenar con un centro turístico cercano (menos de 100km) con una disponibilidad mayor a 20,000 habitaciones.
Buena	4	Destino que se puede encadenar con un centro turístico cercano (menos de 100km) con una disponibilidad de 10,000 a 20,000 habitaciones.
Regular	3	Destino que se puede encadenar con un centro turístico cercano (menos de 100km) con una disponibilidad de menos de 10,000 habitaciones.
Deficiente	2	Destino que se puede encadenar con un centro turístico cercano (menos de 100km) con una disponibilidad de menos de 5,000 habitaciones.
Muy Deficiente	1	Destino que se puede encadenar con un centro turístico cercano (menos de 100km) con una disponibilidad de menos de 1,000 habitaciones.
Inferior a las anteriores, no posee o no aplica	0	No existe centro turístico cercano.

Fuente: Tabla 9. Inserción a la oferta turística, (Salazar L. F., 2018).

Fuente: Tabla 8. Proximidad,

ATRACTIVIDAD		
Rango	Puntaje Asignado	Descripción
Muy Buena	5	En el destino predominan atractivos excepcionales, por lo que por sí sola es capaz de captar demanda desde el mercado nacional de larga y media distancia.
Buena	4	En el destino predominan atractivos de excepción para el mercado interno, por lo que por sí sola es capaz de captar demanda del mercado nacional de baja distancia.
Regular	3	En el destino predominan atractivos con rasgos llamativos para el mercado doméstico, por lo que por sí sola es capaz de captar demanda del mercado nacional.
Deficiente	2	En el destino predominan atractivos con algún mérito por lo que en conjunto con otros atractivos es capaz de captar demanda del mercado estatal.
Muy Deficiente	1	En el destino predominan atractivos de baja calidad, por lo que sólo es capaz de captar demanda del mercado local (localidades circundantes).
Inferior a las anteriores, no posee o no aplica	0	

Fuente: Tabla 10. Atractividad, (Salazar L. F., 2018).

Variable III: Diversidad de oportunidades para el desarrollo del turismo

ESTACIONALIDAD		
Rango	Puntaje Asignado	Descripción
Muy Buena	5	Destino que es o puede ser utilizado turísticamente durante los 12 meses del año.
Buena	4	Destino que es o puede ser utilizado turísticamente más de 9 meses en el año.
Regular	3	Destino que es o puede ser utilizado turísticamente por más de 6 y menos de 9 meses en el año.
Deficiente	2	Destino que es o puede ser utilizado turísticamente más de 3 y menos de 6 meses en el año.
Muy Deficiente	1	Destino que es o puede ser utilizado turísticamente menos de 3 meses en el año.
Inferior a las anteriores.		

TIPO DE TURISTA		
Rango	Puntaje Asignado	Descripción
Muy Buena	5	Destino que es o puede ser utilizado turísticamente por visitantes regionales y nacionales de todas las edades y perfiles (adultos mayores de 60 años, familias, adultos mayores de 30 años, jóvenes menores a 30 años).
Buena	4	Destino que es o puede ser utilizado turísticamente por familias, adultos mayores de 30 años, jóvenes menores a 30 años.
Regular	3	Destino que es o puede ser utilizado turísticamente por visitantes adultos mayores de 30 años, jóvenes menores a 30 años.
Deficiente	2	Destino que es o puede ser utilizado turísticamente sólo por visitantes jóvenes menores a 30 años.
Muy Deficiente	1	Destino que puede ser atractivo turísticamente solamente por segmentos muy especializados.

NÚMERO DE ACTIVIDADES		
Rango	Puntaje Asignado	Descripción
Muy Buena	5	Lugar que posee o tiene el potencial de desarrollar en su entorno más de 10 tipos de actividades turísticas.
Buena	4	Lugar que posee o tiene el potencial de desarrollar en su entorno entre 5 y 10 tipos de actividades turísticas.
Regular	3	Lugar que posee o tiene el potencial de desarrollar en su entorno solamente 5 tipos de actividades turísticas.
Deficiente	2	Lugar que posee o tiene el potencial de desarrollar en su entorno menos de 5 tipos de actividades turísticas.
Muy Deficiente	1	Lugar que no posee en su entorno actividades turísticas, pero tiene el potencial.
Inferior a las anteriores, no posee o no aplica	0	No hay actividades, ni existe el potencial.

Fuente: Tabla 13. Número de actividades, (Salazar L. F., 2018).

Variable IV: Legalidad e institucionalidad territorial

COMPROMISO DE LAS AUTORIDADES		
Rango	Puntaje Asignado	Descripción
Muy Buena	5	Se cuenta con participación y apoyo de los tres niveles de gobierno (Federal, Estatal y Municipal) para el desarrollo del turismo en el destino, expresado por medio de un grupo institucional para el desarrollo del turismo en territorios rurales en el estado y por la ejecución de programas de subsidio o crédito para proyectos turísticos.
Buena	4	Se cuenta con participación y apoyo de los tres niveles de gobierno (Federal, Estatal y Municipal) para el desarrollo del turismo en el destino, expresado por medio de programas de subsidio o crédito para proyectos turísticos.
Regular	3	Se cuenta con participación y apoyo de al menos dos niveles de gobierno (Federal, Estatal y Municipal) para el desarrollo del turismo en el destino, expresado por medio de programas de subsidio o crédito para proyectos turísticos.
Deficiente	2	Se cuenta con participación y apoyo de la menos un nivel de gobierno (Federal, Estatal y Municipal) para el desarrollo del turismo en el destino, expresado por medio de programas de subsidio o crédito para proyectos turísticos.
Muy Deficiente	1	Se cuenta con buenas intenciones de algún un nivel de gobierno (Federal, Estatal y Municipal) para el desarrollo del turismo en el destino.
Inferior a las anteriores, no posee o no aplica	0	

Fuente: Tabla 15. Compromiso de las autoridades, (Salazar L. F., 2018).

SERVICIOS BÁSICOS		
Rango	Puntaje Asignado	Descripción
Muy Buena	5	El destino cuenta con una completa dotación de servicios básicos (seguridad, salud, comunicación, comercio diario, cambio de dinero) que cubre las necesidades en toda su trayectoria (localidades urbanas y zonas rurales)
Buena	4	El destino cuenta con una completa dotación de servicios básicos (seguridad, salud, comunicación, comercio diario, cambio de dinero) que cubre todas las necesidades de sus localidades urbanas y algunas de ellas en los sectores rurales
Regular	3	El destino cuenta con una completa dotación de servicios básicos (seguridad, salud, comunicación, comercio diario, cambio de dinero) que cubre todas las necesidades de sus localidades urbanas y sólo alguna de ellas en los sectores rurales
Deficiente	2	El destino cuenta con algunos servicios básicos (seguridad, salud, comunicación, comercio diario, cambio de dinero) que cubren las necesidades de las localidades urbanas y los sectores rurales del destino.
Muy Deficiente	1	El destino cuenta con algunas redes de infraestructura básica (agua potable, electricidad, eliminación de aguas servidas y combustibles) en sus localidades urbanas y sólo con una de ellas en las zonas rurales.
Inferior a las anteriores, no posee o no aplica	0	

Fuente: Tabla 14. Servicios básicos, (Salazar L. F., 2018).

TENENCIA DE LA TIERRA		
Rango	Puntaje Asignado	Descripción
Muy Buena	5	La tenencia de la tierra en la región y su zona de influencia en su mayoría combina terrenos nacionales y propiedad privada.
Buena	4	La tenencia de la tierra en la región y su zona de influencia combina terrenos nacionales propiedad privada y ejidales.
Regular	3	La tenencia de la tierra en la región y su zona de influencia combina propiedad privada, bienes comunales y ejidales.
Deficiente	2	Toda la tenencia de la tierra en la región y su zona de influencia son bienes comunales y ejidales.
Muy Deficiente	1	Toda la tenencia de la tierra en la región y su zona de influencia son bienes comunales.
Inferior a las anteriores, no posee o no aplica	0	

Fuente: Tabla 16. Tenencia de la tierra, 62 (Salazar L. F., 2018).

CONFLICTOS EN LA REGIÓN		
Rango	Puntaje Asignado	Descripción
Muy Buena	5	No han existido, ni existen conflictos sociales, ni actividades ilegales en la región.
Buena	4	Han existido conflictos sociales y/o actividades ilegales, en el pasado, pero ya no significan un problema para el turismo y los turistas.
Regular	3	Existen conflictos sociales y actividades ilegales, pero no han significado en el pasado un problema para el turismo y los turistas.
Deficiente	2	Existen menos de cinco conflictos intra o intercomunitarios en la zona por diferentes causas, como también actividades ilegales como narcotráfico, tala ilegal, entre otros.
Muy Deficiente	1	Existen más de cinco conflictos intra o intercomunitarios en la zona por diferentes causas, como también actividades ilegales como narcotráfico, tala ilegal, entre otros.
Inferior a las anteriores, no posee o no aplica	0	

Fuente: Tabla 17. Conflictos en la región, (Salazar L. F., 2018).

SEGURIDAD DEL TURISTA		
Rango	Puntaje Asignado	Descripción
Muy Buena	5	No ha habido actos de violencia (robos, violaciones, u otros) en la región en los últimos 5 años que hayan afectado a turistas.
Buena	4	No ha habido más de 10 actos de violencia (robos, violaciones, u otros) en la región en los últimos 5 años que hayan afectado a turistas
Regular	3	Han habido más de 20 actos de violencia (robos, violaciones, u otros) en la región en los últimos 5 años que hayan afectado a turistas
Deficiente	2	Han habido más de 40 actos de violencia (robos, violaciones, u otros) en la región en los últimos 5 años que hayan afectado a turistas y disminuido por ello la afluencia turística.
Muy Deficiente	1	Han habido más de 50 actos de violencia (robos, violaciones, u otros) en la región en los últimos 5 años que hayan afectado a turistas y disminuido por ello la afluencia turística.
Inferior a las anteriores, no posee o no aplica	0	

Fuente: Tabla 18. Seguridad del turista, (Salazar L. F., 2018).

Capítulo IV: Resultados y experiencias

Con la finalidad de lograr los objetivos establecidos al inicio de la investigación, se integra el análisis de las variables evaluadas y propuestas a través de la matriz de valoración implementada como metodología cuantitativa para determinar la vocación turística de Motzorongo. La recopilación de datos, evidencias e información se hizo mediante visitas de campo a la comunidad en las que se puso especial atención a los indicadores y variables que componen la matriz, así mismo se sustenta la información presentada a través de noticias, reportajes e información de sitios oficiales actuales.

Posteriormente se puntualizan y describen los resultados obtenidos para cada indicador al mismo tiempo que las variables correspondientes a cada uno con el objetivo de justificar y sustentar el valor asignado.

I. Patrimonio natural y cultural de la región

Se refiere a variables como conservación del entorno natural, singularidad del destino, diversidad del entorno, atractivos naturales y atractivos culturales.

1.1 Conservación del entorno natural

Tras la cosecha de caña se han talado una gran cantidad de hectáreas de árboles del lugar con este fin, aunado a esto es común para los pobladores el uso desmedido de este recurso para conseguir leña o para la fabricación de muebles. Aunado a esto, la cacería en las montañas ha sido una actividad practicada por décadas que, si bien no se han explorado en su totalidad, las zonas más cercanas y accesibles se han utilizado para realizar esta actividad que ha acabado con gran parte de la fauna del lugar derivando que ya no sea fácil observar la variedad de fauna que esta alberga.

Con relación a lo anterior, conviene señalar que según una nota periodística del periódico veracruzano “Al Calor político”, empresas como los ingenios azucareros causan un daño irreversible gracias a las quemas de cañales, la tala inmoderada de árboles, al arrojado de desechos como vinaza, sosa cáustica y la cachaza que sale del agua del molino. Con la finalidad de ilustrar lo mencionado con anterioridad la nota hace alusión a 9 de ríos de la zona del centro del Estado de Veracruz que más contaminan, entre estos se menciona la Central Motzorongo.

Ahora bien, aún con todo el daño ambiental que deriva la producción del Ingenio Azucarero en Motzorongo la riqueza natural que conserva sigue siendo significativa, y es por lo que se evalúa con un puntaje de 3 correspondiente a un rango regular.

1.2 Singularidad del destino

El territorio se identifica fácilmente por la cantidad de naturaleza que lo rodea, en lo que se pueden apreciar ejemplares de especies en peligro de extinción u amenazadas como el garrobo negro o el tigrillo, también es oportuno mencionar que alberga un árbol poco común y que ha generado interés en botánicos se refiere al “Árbol de las 3 especias”.

Además en las montañas se pueden localizar cuevas y sótanos que aún no han sido explorados, cuyas historias y leyendas les rodean, así mismo en el pueblo se pueden observar las vías férreas construidas en la época del porfiriato, las cuales al día de hoy funcionan perfectamente para que el ferrocarril de carga realice su recorrido, aunado a esto la comunidad cuenta con viejas estaciones férreas, una tienda de Raya conocida al día de hoy como la tienda grande, un viejo hotel que albergó a distinguidos huéspedes durante la conocida “Gran Cacería”, de la misma época.

Todos estos en conjunto permiten clasificar a Motzorongo con un grado de singularidad de 3 considerado dentro de un rango regular.

1.3 Diversidad del entorno

Motzorongo pertenece a la región montañosa de Veracruz, aunado a esto cuenta con una cadena de montañas de lado a lado cuya accesibilidad es sencilla, en estas se puede encontrar una variedad de flora (naranja, cedro, guanábana, plátano, mamey, malta, entre otros) y fauna (garrobos negros, iguanas, temazate, tigrillo, tepezcuitle, coaqueche, etc.), encima se pueden encontrar cuevas y sótanos dentro de ellas, adicionalmente la comunidad cuenta con un jardín botánico, un río del que se puede disfrutar, una tienda de raya de la época del porfiriato en buenas condiciones, antiguas estaciones de ferrocarril que corresponden a la misma época, historia estrechamente

enlazada con el Porfiriato, leyendas e historias que enriquecen y tornan un aura misteriosa para Motzorongo.

Es así como después de haber identificado y valorado los recursos turísticos del territorio con la implementación y elaboración de inventarios turísticos se ha elaborado una lista de 12 de estos que dentro de la comunidad que pueden ser aprovechados, por lo que se catalogó en este rubro a Motzorongo con una puntuación de 4 siendo un rango regular.

En relación con lo anterior hay que mencionar que existen atractivos naturales consolidados a menos de 15 minutos de distancia de Motzorongo que pueden complementar la oferta turística del lugar, algunos de estos son el Río de Paraíso, el Cristo de Presidio y el Museo del Café.

1.4 Atractivos Naturales

La singularidad geográfica y biológica del lugar forman en este un entorno natural con una capacidad regular para atraer turistas nacionales y regionales que, si bien no son únicos a nivel nacional o internacional, si es atractivo principalmente por la biodiversidad que conserva.

En el río “Los Medina”, se pueden encontrar peces de río, a los costados también es común encontrar garrobos negros, iguanas, coaqueches, así como plantas nativas. Aunado a lo anterior es importante hacer alusión a que el Garrobo negro es una especie Mexicana de Cola espinosa negra (*Ctenosaura pectinata*), es considerada según la NOM-059-SEMARNAT-2010 como una especie endémica de México Amenazada o de clasificación “A”, con prioridad de protección alta. (Naturalista, 2022)

La cadena de montañas que se forman a los costados de Motzorongo son tan grandes que aún no se han explorado en su totalidad y no se tiene el recuento de cuantas cuevas, sótanos y especies endémicas de flora y fauna se pueden

encontrar en estas. Entre la diversidad de estas se puede hacer mención de árboles frutales como el naranjo, la guanábana, la malta, la mandarina, el mamey, el chicozapote, el jobo, así como platanares, cultivos de café y bambú, además se dan árboles madereros como el cedro o el Xochicuahuatl, flores de izote, verdolagas e inclusive citlales. De la misma forma se puede señalar que en éstas se encuentran especies como el temazate, el tigrillo, el tepezcuintle, el guaunque, coralillo, las cigarras, el cocuyo, el armadillo, entre otros.

En tal sentido es conveniente indicar que el *Tigrillo o Leopardus wiedii* es una especie nativa de México y está considerado por la NOM-059- SEMARNAT-2010 en peligro de extinción (P). (Naturalista, 2022)

Además, la comunidad es poseedora de un árbol poco común del que hasta el día de hoy se desconoce su origen debido a que se ha tratado de reproducir ejemplares similares y esto ha sido imposible aún en la actualidad, sin embargo, se entiende que existen por lo menos otros dos en México, en este se da la pimienta, canela y orégano. Tal ha sido la relevancia de este árbol que en 1978 la revista México Desconocido de Harry Mollér número 21, dedicó un artículo a este excéntrico árbol, e inclusive en la actualidad en el sitio web de México desconocido, página dedicada a impulsar el turismo local se encuentra información sobre este espectacular árbol. (Motzorongo, 2015)

En este sentido y en consideración de todo lo expuesto con anterioridad se comprende una evaluación correspondiente a una puntuación de 4 con un rango considerado bueno.

1.5 Atractivos culturales

Motzorongo cuenta con historia y arquitectura que data de la época del porfiriato, en otro punto es importante mencionar que esta comunidad era visitada frecuente por el presidente Porfirio Díaz, debido a que mantenía una relación de compadrazgo con el General Carlos A. Pacheco dueño y fundador de la entonces hacienda de Motzorongo, con el que se hicieron planes

referentes al ferrocarril y la utilidad que el mismo tendría en el futuro proyecto del general, el ingenio de azúcar.

A continuación, se enlistan algunos de los recursos culturales más atractivos de la comunidad:

- **Antiguas estaciones ferroviarias:** Su construcción data de los años 90`s, fueron construidas por órdenes del General A. Pacheco con la finalidad de cumplir con las instrucciones del entonces presidente Porfirio con quien ya mantenía desde hace bastante tiempo atrás planes para llevar a cabo la instalación y construcción de infraestructura para el ferrocarril agrícola.

Estas funcionaban como estaciones del ferrocarril agrícola Córdoba - Motzorongo en la época del porfiriato.

- **Gerencia Central Motzorongo:** Su construcción data del año 1890 y era utilizada como casa y oficina del que fuese gerente del Ingenio de azúcar.
- **Antiguo Hotel de la Colonia de Empleados:** Su construcción data del año 1890 por órdenes del General A. Pacheco con la finalidad de hospedar a distinguidos invitados tales como el presidente Porfirio Díaz, gobernadores, amigos íntimos del presidente, entre otros, quienes participarían en una gran cacería en las entonces montañas vírgenes de Motzorongo, posterior a esta visita el Hotel fue abierto al Público en general.
- **Edificio de la Tienda Grande:** Su construcción se estima entre los años 1880`s y era originalmente una tienda de raya (populares en la época del Porfiriato) de la entonces Hacienda Motzorongo.
- **Ruinas del cine 7 de mayo:** Su construcción data del año 1967, en este además de usar su sala de cine para proyectar películas también se realizaban festivales cívicos y clausuras escolares. Es importante resaltar que en su fundación era visitado por personas del municipio

Tezonapa e inclusive de Córdoba debido a que fue el primer cine de la región montañosa de Veracruz.

- **Jardín Botánico Hermano Manchado – Motzorongo:** Fue una iniciativa del ingenio central Motzorongo en el 2003. Se construyó en un predio abandonado y utilizado para arrojar la cachaza del ingenio. En este lugar el agua residual del ingenio es tratada, las llantas viejas de los camiones son utilizadas para elaborar maceteros, asientos y sillones, se realiza composta entre otras actividades similares.

Es así que se llegó a la conclusión de otorgar una puntuación de 4 correspondiente a un rango bueno, debido a la singularidad del lugar para atraer a turistas nacionales.

II. Potencial de vinculación con los mercados regionales y nacionales

En este indicador se consideran como variables la accesibilidad, la proximidad, la inserción turística y a la Atractividad del lugar.

2.1 Accesibilidad:

Gracias a la localización de Motzorongo se le identifica como un pueblo de paso debido a que para llegar a destinos como Tezonapa o de otro extremo a Córdoba es necesario pasar por este pueblo por lo que, los caminos para llegar a la comunidad son accesibles, de acuerdo al tipo de vegetación que se encuentra en el lugar y a las características generales de Veracruz, se tomó como centro emisor la ciudad de Puebla cuya vegetación, paisaje y clima son totalmente distintos, además la distancia entre ambos no es inmensa, así mismo las rutas y caminos están definidos.

Caminos y carreteras:

Carretera 150D México – Puebla – Córdoba, tramo de Puebla a Córdoba, Veracruz. 173 km. Según datos de la Guardia Nacional es considerado uno de los tramos más peligrosos en cuanto a seguridad (robos y asaltos) principalmente para el autotransporte de carga (Balderas, 2022), sin embargo,

en la actualidad se ha prestado atención a la misma gracias a la presión de diversos medios de comunicación.

Carretera Tezonapa – Olmeaca. Este tramo desde el año pasado ha presentado riesgos para los automóviles que lo transitan debido a la formación de socavones, aunque gracias a la presión de los ciudadanos el ayuntamiento ha estado prestando atención a la resolución del conflicto abriendo nuevos caminos que atraviesan los poblados Presidio y Paraíso, sin embargo, argumentan falta de recursos para brindar una solución definitiva, debido a que la formación de estos socavones es cada vez más frecuente y riesgosa (Arragán, 2023).

Medios de transporte

Puebla – Córdoba

- Autobuses: ADO y AU Directo y ordinario
- Taxis

Córdoba - Motzorongo

- Autobuses: Astro Plus, Galaxy Rápido y Terranova.
- Taxis

Transporte para facilitar la movilidad en Motzorongo

- Taxis comunitarios
- Autobuses de paso

Llegado a este punto la puntuación que se le otorgó a este rubro en consideración de todo lo anterior es de 4 dentro de un rango Bueno.

2.2 Proximidad

Para llegar a Motzorongo, Partiendo de Puebla, Pue. Accede a México en Parque industrial Puebla 2000 desde C. Pino, C. de la Rosa del Tecnológico y Alpes/Calz. Ignacio Zaragoza, sigue por México 150D hacia Boca del Río -

Córdoba/Córdoba - Boca del Río/ México 150 en Manuel León. Toma la salida México 150 de México 150D y siga por Boca del Río - Córdoba/ México 150, Omealca - Yanga y Tezonapa – Omealca hacia la galera en Motzorongo.

El tiempo estimado para llegar es de 3 hrs 18 min.

Por lo tanto, se considera una puntuación de 3 correspondiente a un rango regular, según los criterios que se evalúan en la matriz.

2.3 Inserción a la oferta turística

Monzorongo pertenece región de las Grandes Montañas de Veracruz, dicho esto según la Secretaría de Turismo del Estado en esta zona se localizan bosques, ríos y cascadas que en conjunto con sus ciudades correspondientes llenas de historia, cultura y entretenimiento integran una oferta turística muy completa dedicada al turismo de naturaleza. (Sectur, 2023)

En consonancia con lo anterior, las montañas que rodean a Motzorongo y los senderos que gracias a la exploración de los habitantes se han formado, permiten visualizar el desarrollo de actividades de aventura y ecoturismo en estas. Las historias y los lugares arquitectónicos de la época del porfiriato así como, las vivencias místicas tales como relatos de criaturas sobrenaturales, leyendas del pueblo y los alrededores permiten plantear el desarrollo de actividades rurales.

Aunado a lo anterior se localiza a 57 min de Córdoba, Veracruz, además tiene alrededor comunidades que cuentan con atractividad turística que pueden complementar la oferta turística de este por ejemplo, la cabecera Municipal, Tezonapa se ubica a tan solo 8 km de distancia, un río conocido por su belleza natural es el de Paraíso y solo se localiza a 4 km de distancia (Lugares turísticos, s/f) mientras que el reconocido Cristo de Presidio, cuya estructura mide aproximadamente 22 mts, y para llegar a él hay que subir

aproximadamente 800 metros a través de 478 escalones se ubica a tan solo 7 km de distancia. (Juárez, 2019)

Así pues, se le otorga un grado de puntuación de 3 correspondiente a un rango regular dentro de la inserción turística del lugar.

2.4 Atractividad

De acuerdo con, los inventarios turísticos recopilados de los recursos con potencialidad turística de Motzorongo se pudo identificar la riqueza natural e histórica con la que cuenta por lo que, esto indica la viabilidad para planear una oferta turística enfocada al ecoturismo, al turismo rural y de aventura. Esto representa una gran oportunidad para la comunidad dado que el grado de atractividad que representan este tipo de destinos es cada vez mayor, es así que inclusive el lema de este 2023 de la Organización Mundial de Turismo para celebrar el día Mundial del Turismo es “Turismo e inversiones verdes”. Es así como se le otorga una puntuación de 3 correspondiente a un rango regular.

III. Diversidad de oportunidades para el desarrollo del turismo

Este se compone de las variables de estacionalidad, tipo de turista, número de actividades y servicios básicos.

3.1 Estacionalidad

La principal actividad económica del lugar es la producción de azúcar del Ingenio Central Motzorongo, el proceso de elaboración de esta implica la quema de caña lo que a su vez ocasiona una gran cantidad de “tizne” por lo que la imagen del Pueblo en esta época no es la propicia para atraer turistas.

Por otro lado, según lo que comentan obreros del ingenio, la zafra dura cada vez menos tiempo debido a que en años anteriores esta iniciaba a finales de noviembre y finalizaba a mediados de mayo, pero ahora esto es variante ya que ha llegado a terminar en el mes de Marzo en los últimos 3 años y este

2023 se espera que finalice en la primera semana de abril. Por lo que muchos obreros se quedan sin ninguna fuente de ingreso fijo de marzo a noviembre, es así que, considerando el clima, los recursos naturales y culturales, Motzorongo dispone de una posibilidad de aprovechamiento turístico en los meses de abril a noviembre. Es así como se determinó una puntuación de 3 correspondiente a un rango regular dado que el aprovechamiento turístico puede ser de casi 7 meses.

Tipo de Turista

Las personas que se pueden interesar por visitar el lugar son principalmente jóvenes que disfruten de la aventura (jóvenes de 18 a 30 años), familias (compuestas principalmente por, niños de entre 5 – 11 años, adolescentes de entre 12 a 18 años, jóvenes de 19 a 30 años, adultos de 30 a 49 años, adultos mayores de 50 a 60 años) que busquen alejarse de la ciudad y disfrutar de un lugar rodeado de naturaleza, estudiantes o especialistas que quieran explorar, descubrir e investigar acerca de la fauna, la flora, las cuevas o los sótanos del lugar, e inclusive personas mayores que disfruten de una caminata tranquila y de leyendas e historias llenas de emoción.

Debido a la versatilidad del lugar se le otorga una puntuación de 5 considerado un rango muy bueno.

Número de actividades

Debido a los recursos naturales y culturales del lugar considerados y evaluados en los inventarios turísticos realizados de la comunidad se puede considerar el potencial para desarrollar las siguientes actividades:

Ecoturismo

Lugar	Actividad
Montañas	Observación de la naturaleza
Montañas y costados del río	Observación de fauna
Montañas	Senderismo interpretativo
Montañas	Rescate de flora y fauna
Jardín Botánico	Talleres de educación ambiental
Montañas y Jardín Botánico	Proyectos de investigación biológica
Montañas	Safari fotográfico
Montañas y Río “Los medina”	Observación de atractivos naturales

Turismo de aventura

Lugar	Actividad
Montañas	Caminata
Río “Los medina”	Pesca recreativa
Sótanos de las Montañas	Espeleísmo
Montañas	Lanzarse por Tirolesa

Turismo rural

Lugar	Actividad
Alrededor de la comunidad	Vivencias místicas
Antiguas estaciones de ferrocarril, Vías del tren, Gerencia Central Motzorongo, Campo deportivo, Antiguo Hotel, Tienda Grande, Ruinas cine 7 de Mayo, Parroquia “Santa Teresa de Ávila”, Jardín botánico.	Fotografía rural
Colonias y barrios de la comunidad	Recorridos locales

Es así como se otorga una puntuación de 5 correspondiente a un rango considerado Muy bueno, debido a que el lugar tiene potencialidad para desarrollar al menos 15 actividades de Naturaleza.

3.4 Servicios básicos

Según datos del INEGI 2020, Motzorongo el 99.59% de la población cuenta con electricidad, el 99.59% tiene acceso a agua entubada, 97.89% cuenta con excusado o sanitario, un 57.19% cuenta con radio, el 26.40% tiene acceso a internet, un 19.50% cuenta con teléfono fijo y un 87% tienen celular. (Pueblosamerica, 2020)

Cuenta con tiendas de abasto locales, una de estas tiendas se destaca porque cuenta con terminal para cobrar con tarjeta de crédito o débito, otra que sobresale es la conocida “Tienda Grande” debido a que además de estar muy bien surtida se ubica en la antigua Tienda de Raya.

Ahora bien, Motzorongo no cuenta con una sucursal bancaria en la que se pueda cambiar cheques o tipo de moneda, entre otros, pero sí tiene un cajero automático de BBVA Bancomer activo. Además, el municipio de Tezonapa se ubica a tan solo 15 min de distancia y en este se puede acceder a sucursales con cajeros automáticos como Banco Azteca, BBVA Bancomer y BanCoppel.

Por otra parte, es indispensable señalar que para la atención médica de la comunidad, se cuenta con una Clínica Hospital IMSS. En otro punto es vital mencionar que no se cuenta con una estación policial, sin embargo, del municipio de Tezonapa se envían por lo menos dos patrullas municipales, una del Estado de Veracruz e inclusive se cuenta con un pequeño departamento con elementos de la Fuerza Nacional.

Tomando en consideración los datos anteriores, así como las visitas realizadas a la comunidad se le otorga una puntuación de 4 considerada dentro de un rango bueno.

IV. Legalidad e institucionalidad territorial

En este indicador se consideran las variables de compromiso de autoridades, tenencia de la tierra, conflictos en la región y seguridad del turista.

4.1 Compromiso de las Autoridades

Si bien no existe un estudio a profundidad o iniciativa por parte de alguno de los niveles gubernamentales públicos (Nacional, Estatal o Municipal), acerca de la vocación turística de Tezonapa o la comunidad de Motzorongo si se ha tenido en consideración el desarrollo en comunidades rurales de Veracruz tal como se evidencia en sus respectivos Programas de desarrollo.

En tal sentido es idóneo mencionar que dentro del Plan Veracruzano de Desarrollo 2019-2024, En este se consideran dos ejes transversales los cuales hacen alusión a la Cultura de Paz y Derechos Humanos, y a la Honestidad y Austeridad estos de manera sintetizada consisten en el desarrollo social, la salud, protección civil, el medio ambiente y la cultura, así como en la planeación, organización, manejo y uso de recursos humanos, materiales y financieros (Gobierno del Estado de Veracruz, 2019).

Por otro lado, como ejes generales se tiene a los derechos humanos, el bienestar social y al Desarrollo económico, formando parte de este último el programa Sectorial de Turismo el cual deberá cumplir con lo que estipulan estos ejes transversales teniendo así un enfoque sostenible (Gobierno del Estado de Veracruz, 2019).

Aunado a lo anterior el Programa Sectorial de Turismo de Veracruz 2019-2024 tiene como objetivo general “Impulsar un turismo sostenible e inclusivo que

favorezca económicamente a cada región del Estado mediante la promoción de su diversidad turística”, entre las estrategias que se pueden destacar se puede hacer referencia a la 1.3 Contribuir a la preservación de las Ferias y tradiciones de los municipios del Estado de Veracruz, mediante acciones de promoción y difusión de eventos culturales, gastronómicos y religiosos, con la finalidad de enfatizar el apoyo a comunidades rurales del Estado (Sectur, 2019).

Así mismo es conveniente hacer referencia al Plan Municipal de Desarrollo Tezonapa 2022-2025, el cual contempla como segundo eje transversal el Desarrollo económico y Medio Ambiente Sustentable y Sostenible, así mismo como parte del Eje rector 3 de este “Economía con Desarrollo” se menciona al Turismo como un factor que contribuya al desarrollo económico incluyente, sustentable y sostenible cuyo objetivo general considera el fomento al turismo y a la cultura regional. Es así como en el objetivo particular I. de este último se menciona la oferta turística del municipio y líneas de acción enfocadas a incentivar el turismo alternativo (Gobierno Municipal de Tezonapa, 2022).

Es así cómo se llegó a la conclusión de que aunque en este momento la inversión turística en la comunidad es casi nula debido a que la única promoción con la que cuenta es con la de personas que en algún momento vivieron ahí y recomiendan visitar la exquisita belleza natural del lugar, o bien gracias a personas altruistas que han dedicado esfuerzos para realizar redes sociales e inclusive un página web en la que publican fotografías, historias datos curiosos y leyendas de Motzorongo con la intención de promover el turismo, con base a lo planteado en los planes de desarrollo correspondiente se evidencia que podría haber posibilidad de apertura a un diálogo con las autoridades correspondientes en el que a través de propuestas e ideas aterrizadas se pueda planear turísticamente el territorio.

Debido a lo expuesto anteriormente se otorga una puntuación de 1 considerado dentro de un rango muy deficiente para este rubro.

4.2 Tenencia de la Tierra

La tenencia de la tierra está distribuida de la siguiente manera, el 68% son ejidos mientras que, un 21% son de propiedad privada y el resto de otras formas (Serrano, 2017).

Debido a esto se considera una puntuación de 3 correspondiente a un rango regular dado que la tenencia es mayoritariamente ejidal y privada.

4.3 Conflictos en la región

Según diversas notas periodísticas durante el último año ha habido reportes de desapariciones, delincuencia organizada, persecuciones con armas de fuego y la percepción de seguridad de la comunidad es baja, a manera de ejemplificar lo anterior se hace referencia a una nota periodística de Imagen del Golfo, la primera semana de Marzo del 2023 reporta la desaparición de dos Hombres de entre 50 y 52 años de edad (Carreón, 2023).

Es así como se le otorga una puntuación de 2 que corresponde a un rango deficiente.

4.4 Seguridad del turista

Si bien no se tienen reportes oficiales de turistas afectados por la delincuencia en Motzorongo o alrededores, tanto la comunidad como el municipio tienen una percepción de inseguridad alta por lo que, esto puede significar un gran reto para la planeación turística del lugar. De esta manera se otorga una puntuación de 2 dentro de un rango deficiente para este rubro.

MATRIZ DE VALORACIÓN DEL DESTINO	
CRITERIOS ESPECÍFICOS	
Variables	
I. Patrimonio natural y cultural de la región	0.216
1. Conservación del entorno natural	3
2. Singularidad del Destino	3
3. Diversidad del Entorno	4
4. Atractivos Naturales	4
5. Atractivos Culturales	4
TOTAL	18
II. Potencial de vinculación con los mercados regionales y nacionales	0.0975
1. Accesibilidad	4
2. Proximidad	3
3. Inserción a la oferta turística.	3
4. Atractividad	3
TOTAL	13
III. Diversidad de oportunidades para el desarrollo del turismo	0.1275
1. Estacionalidad	3
2. Tipo de Turista	5
3. Número de Actividades	5
4. Servicios Básicos	4
TOTAL	17
IV. Legalidad e institucionalidad territorial	0.16
1. Compromiso de Autoridades	1
2. Tenencia de la Tierra	3
3. Conflictos en la región	2
4. Seguridad del Turista	2
TOTAL	8
Ponderación Total del Destino:	60%

Conclusiones

Gracias a la investigación y a la recolección de datos se puede afirmar que la comunidad de Motzorongo cuenta con la atractividad suficiente para comenzar a plantear propuestas de planeación turística, debido a que cuenta con recursos turísticos que permiten realizar actividades orientadas al ecoturismo y al turismo de aventura, así mismo las historias mitológicas que se cuentan alrededor del poblado y los edificios antiguos que albergan la historia del lugar permiten plantear actividades rurales que complementen a las anteriores.

En relación con esto cabe resaltar que, en los resultados obtenidos también se evidencian problemáticas, sin embargo, estas no son culminantes para imposibilitar el desarrollo turístico de la comunidad si no que por el contrario al planificar el territorio de una forma en la que sus recursos naturales y culturales se aprovechen adecuada y estratégicamente derivaría de manera indirecta la atención y disminución de varias de estas problemáticas.

En relación con lo anterior resulta conveniente resaltar que la principal actividad económica del lugar es la producción de azúcar, sin embargo, esta genera al mismo tiempo problemas ambientales y de salud a la misma, por lo que después de haber analizado detenidamente esta situación se llegó a la conclusión de que dicha fábrica no puede ser clausurada y de momento tampoco se le puede obligar a optar por medidas más responsables dado que, la misma comunidad depende de esta, sin embargo, planificar el territorio significaría una diversificación de actividades económicas que además de brindar oportunidades laborales en temporadas en que la “zafra” se detiene y la escasez de trabajo abunda, también puede impulsar valor en los pobladores para generar una mayor presión para que esta fábrica opte por prácticas ambientales y sociales responsables.

Como resultado del análisis de la infraestructura, cultura, gastronomía, recursos naturales, historia y por su puesto problemáticas de Motzorongo se

determinó que esta comunidad cuenta con la potencialidad turística suficiente para elaborar un PLAN DE DESARROLLO TURÍSTICO SOSTENIBLE como una herramienta que coadyuve a la mejor de la calidad de vida de la población enfocado a el Turismo de Naturaleza.

Bibliografía

- de Javry, A., & Sadoulet, E. (2004). *Toward a territorial approach to rural development*. From https://are.berkeley.edu/~esadoulet/papers/Szekely_territorial_RD.pdf
- Albuquerque, F., & Pérez, S. (s/f, Enero 2022). *conectadel.org*. From EL DESARROLLO TERRITORIAL: ENFOQUE, CONTENIDO Y POLÍTICAS: <http://www.conectadel.org/wp-content/uploads/downloads/2013/09/EL-ENFOQUE-SOBRE-EL-DESARROLLO-TERRITORIAL-doc-Mesa-de-Programas.pdf>
- Arragán, A. (2023, Febrero 10). *Un riesgo, socavones en tramo de la Tezonapa- Omealca*. Retrieved Marzo 06, 2023 from Diario el Mundo: <https://www.diarioelmundo.com.mx/index.php/2023/02/10/un-riesgo-socavones-en-tramo-de-la-tezonapa-omealca/>
- Balderas, N. (2022). *Revista Transportes y Turismo*. Retrieved Marzo 06, 2023 from Carreteras más peligrosas de México para el Autotransporte de carga.: <https://www.tyt.com.mx/nota/carreteras-mas-peligrosas-de-mexico-para-al-autotransporte>
- Blanco, R. (2006). *EL TURISMO DE NATURALEZA EN ESPAÑA*. From Estudios Turísticos : https://turismo.janium.net/janium/Objetos/REVISTAS_ESTUDIOS_TURISTICOS/97560.pdf
- Boisier, S. (2001). *DESARROLLO (LOCAL): ¿ DE QUÉ ESTAMOS HABLANDO ?* From https://flacsoandes.edu.ec/web/imagesFTP/1245948918.Desarrollo_Local_De_que_estamos_hablando__2_.pdf
- Cañada, E., & Jordi, G. (2007). *Turismo y desarrollo : herramientas para*. From Acesores en turismo: <https://asesoresenturismoperu.files.wordpress.com/2017/02/272-turismo-y-desarrollo-herramientas-para-una-mirada-crc3adtica1.pdf>
- Cardenas, N. (2002). <https://www.redalyc.org/>. doi:1317-9535
- Carreón, G. (2023, 03 03). *Imagen del Golfo*. Retrieved Marzo, 2023 from Desaparecen dos Hombres en Tezonapa, ya suman tres como no

- localizados.: <https://imagedelgolfo.mx/policiaca/dos-personas-fueron-reportados-como-desaparecidos/50326617>
- Carrillo, A., Ávalos, D., Juárez, J., Aguilar, L., & García, C. (2020, Mayo 22). *Redalyc.org*. doi:<https://doi.org/10.18226/21789061.v13i3p662>
- Carvajal, G., & Lemoine, V. (2018). *Análisis de los atractivos y recursos turísticos del cantón San Vicente*. Retrieved Marzo 21, 2022 from http://www.scielo.org.mx/scielo.php?script=sci_arttext&pid=S1870-90362018000100164
- Ceieg. (2021). *Sistema de Información Estadística y geográfica del Estado de Veracruz de Ignacio de la Llave (SIEGVER)*. Retrieved Enero 20, 2022 from http://ceieg.veracruz.gob.mx/wp-content/uploads/sites/21/2021/06/TEZONAPA_2021.pdf
- Cepal, Fao e Ilica. (2021). *Perspectivas de la agricultura y del desarrollo rural en las Américas*. doi:978-92-9248-920-5
- Conapo. (2011). *Marginación*. Retrieved Agosto 13, 2021 from Indicadores de marginación: <http://www.microrregiones.gob.mx/catloc/indiMarginacLoc.aspx?refnac=301730025>
- Coneval. (2010). *Microrregiones*. Retrieved Agosto 13, 2021 from Indicadores de rezago social: <http://www.microrregiones.gob.mx/catloc/indRezSocial.aspx?ent=30&mun=173&loc=0025&refn=301730025>
- Datamexico. (2020). *Data México*. Retrieved Agosto 15, 2021 from Tezonapa: <https://datamexico.org/es/profile/geo/tezonapa>
- Datatur. (s/f). *Sectur*. From *Glosario*: https://www.datatur.sectur.gob.mx/SitePages/Glosario.aspx#Glosario_R
- Datatur. (s/f). *Sectur*. From *Glosario*: https://www.datatur.sectur.gob.mx/SitePages/Glosario.aspx#Glosario_R
- Deleuze, G., & Guattari, F. (1973). *El Anti Edipo, Capitalismo y esquizofrenia*. From *Medicina y Arte*: <http://www.medicinayarte.com/img/gilles-deleuze-y-fc3a9lix-guattari-capitalismo-y-esquizofrenia-el-antiedipo.pdf>
- Di Pietro, L. J. (1999). *Hacia un desarrollo integrador y equitativo: una introducción local*. From http://www.bibliotecavirtualrs.com/wp-content/uploads/2011/06/hacia_un_desarrollo_integrador_y_equitativo.pdf
- Educo. (2019). *¿Qué es el ecoturismo?* From *Educo*: <https://www.educo.org/blog/que-es-el-ecoturismo>
- El Mundo. (2020, Diciembre 05). Contamina "Paraíso" Central Motzorongo. *El Mundo*. Retrieved Diciembre 18, 2022 from <https://www.diarioelmundo.com.mx/index.php/2020/12/05/contamina-paraiso-central-motzorongo/>

- Fundación Nacional para el Desarrollo. (s/f). *Institución investigadora y formuladora de políticas socioeconómicas para el desarrollo de la población en El Salvador*. Retrieved Enero 26, 2022 from Desarrollo Territorial: <http://www.funde.org/desarrollo-territorial>
- Gobierno del Estado de Veracruz. (2019). *Repositorio Veracruz*. Retrieved Diciembre 19, 2022 from Plan veracruzano de Desarrollo 2019- 20224: repositorio.veracruz.gob.mx/wp-content/uploads/sites/4/files/transp/pvd_2019_20224/PVD-COLOR.pdf
- Gobierno Municipal de Tezonapa. (2022). *Plan municipal de Desarrollo de Tezonapa 2022 -2025*. Retrieved Diciembre 19, 2022 from <http://www.veracruz.gob.mx/finanzas/wp-content/uploads/sites/2/2022/PMD/PMD%20Tezonapa.Veracruz.2022-2025..pdf>
- Instituto Interamericano de Cooperación para la Agricultura (IICA). (2014). *repiica*. Retrieved Enero 26, 2022 from GUÍA PARA LA FORMULACIÓN DE PLANES DE: <http://repiica.iica.int/docs/B3389e/B3389e.pdf>
- Juárez, O. (2019, Febrero 18). *Mas Noticias*. Retrieved Marzo 11, 2023 from <https://veracruz.mx/region.php?id=5>: <https://www.masnoticias.mx/cristo-rey-del-presidio-tezonapa/>
- Lugares turísticos. (s/f). *Lugares turísticos*. Retrieved Marzo 10, 2023 from Motzorongo, Veracruz Ignacio de la Llave- México: <https://www.lugaresturisticos.com.ar/infoLocalidad.php?id=472258988>
- Mincetur. (2018). *MANUAL PARA LA ELABORACIÓN Y ACTUALIZACIÓN DEL INVENTARIO DE RECURSOS TURÍSTICOS*. Retrieved Abril, 2022 from Ministerio de Comercio Exterior y Turismo: https://www.mincetur.gob.pe/wp-content/uploads/documentos/turismo/consultorias/directoriosManuales/Manual_para_la_Elaboaracion_y_actualizacion_del_inventario_de_recursos_turisticos.pdf
- Ministerio de Fomento. (s/f). *Patrimonio Natural y Cultural*. From Ign.es: https://www.ign.es/espmap/mapas_patri_bach/pdf/Patri_Mapas_01_texto.pdf
- Motzorongo. (2015, Abril 26). *Motzorongo*. Retrieved Marzo 10, 2023 from <https://www.naturalista.mx/taxa/41988-Leopardus-wiedii>: <https://motzorongo.com.mx/excentricidad-botanica-en-motzorongo>
- Motzorongo. (2017). *Motzorongo.com.mx*. Retrieved Octubre 03, 2021 from <https://motzorongo.com.mx/desfile-del-dia-del-trabajo-2017>
- Muller, P. (1990). *Les politiques publiques*. Paris: Presses Universitaires de France.
- Naturalista. (2022). *Naturalista*. Retrieved Marzo 10, 2023 from Iguana Mexicana de Cola Espinosa (Ctenosaura pectinata): <https://www.naturalista.mx/taxa/35306-Ctenosaura-pectinata>




- Naturalista. (2022). *Naturalista*. Retrieved 2023 from Tigrillo - Leopardus wiedii: <https://www.naturalista.mx/taxa/41988-Leopardus-wiedii>
- Omt. (2020, Septiembre). *Recomendaciones de la OMT sobre Turismo y Desarrollo Rural – Una guía para convertir el turismo en una herramienta de desarrollo rural efectiva*. Retrieved Octubre 19, 2021 from <https://www.e-unwto.org/doi/book/10.18111/9789284422210>
- Ordóñez, J. A. (2014). *Teorías del desarrollo y el papel del Estado. Desarrollo humano y bienestar, propuesta de un indicador complementario al Índice de Desarrollo Humano en México*. From Scielo: http://www.scielo.org.mx/scielo.php?script=sci_arttext&pid=S1665-20372014000200006
- Organización de las Naciones Unidas para la Agricultura y la Alimentación. (2007). *Fao*. Retrieved Enero 26, 2022 from DESARROLLO TERRITORIAL RURAL: ANALISIS DE EXPERIENCIAS EN BRASIL, CHILE Y MEXICO: <https://www.fao.org/3/a1253s/a1253s.pdf>
- Organización Mundial de Turismo. (2014). *El turismo: un fenómeno económico y social*. Retrieved Octubre 15, 2021 from <https://www.unwto.org/es/turismo>
- Ortiz, M., & Vázquez, V. (2021). *El inventario turístico: un instrumento de gestión territorial sustentable del turismo en atractivos naturales del estado de San Luis Potosí, México*. Retrieved Marzo, 2022 from https://rua.ua.es/dspace/bitstream/10045/112208/1/Investigaciones-Turisticas_21_14.pdf
- Pueblosamerica. (2020). *Motzorongo (Tezonapa, Veracruz de Ignacio de la Llave)*. Retrieved Enero 20, 2023 from <https://mexico.pueblosamerica.com/i/motzorongo-2/>
- Rodríguez, H. (2014). *El impacto socioambiental de la caña de azúcar y los biocombustibles*. Ulua. Retrieved Agosto 10, 2021 from El impacto socioambiental de la caña de azúcar y los biocombustibles: <file:///C:/Users/PC11/Downloads/1166-5386-2-PB.pdf>
- Sabogal, R. (2020). *Repensar el desarrollo desde lo local*. From Celats: <https://www.celats.org/22-publicaciones/nueva-accion-critica-9/270-repensar-el-desarrollo-desde-lo-local#:~:text=Las%20bases%20conceptuales%20y%20operativas,la%20solidaridad%20y%20la%20creatividad>.
- Sagastizabal, M. (2007). *EL DESARROLLO LOCAL Y SUS PROTAGONISTAS*. Retrieved Enero 26, 2022 from <file:///C:/Users/DAVID/Downloads/Dialnet-EIDesarrolloLocalYSusProtagonistas-4266429.pdf>
- Salazar, L. F. (2018, Julio 10). Tesis doctoral. *Turismo en Territorios rurales como estrategia de desarrollo regional: caso Región NLS 2018*. Tlaxcala: Colegio de Tlaxcala A.C. Retrieved Abril, 2022

- Salazar, L. F., & Josaphat, V. (2022). Geografía, ruralidad y turismo: Caso Santa María Guadalupe Tecola, Puebla, México. In T. Álvarez, & B. Herrera, *Turismo y Geografía. Relaciones y Aplicaciones*. (pp. 147-168). Tunja, Colombia.: Editorial UPTC.
- Saquet, M. A. (2017). *Territorio, clase social y lugar: premisas*. From file:///C:/Users/Miguel/Downloads/Dialnet-TerritorioClaseSocialYLugar-6739639%20(2).pdf
- Sectur. (2004). *Turismo Alternativo, "Una nueva forma de hacer turismo"*. From <https://www.entornoturistico.com/wp-content/uploads/2017/05/Turismo-Alternativo-una-nueva-forma-de-hacer-turismo.pdf>
- Sectur. (2017, Noviembre 09). *Turismo De Naturaleza, Un Mercado Global De 263 Mmdd; México Cuenta Con Gran Oferta: Sectur*. Retrieved Octubre 16, 2021 from <https://www.gob.mx/sectur/prensa/turismo-de-naturaleza-un-mercado-global-de-263-mmdd-mexico-cuenta-con-gran-oferta-sectur?idiom=es>
- Sectur. (2019, Septiembre 05). *Gaceta Oficial*. Retrieved 2022 from Programa Sectorial de Turismo 2019-2024: veracruz.gob.mx/finanzas/wp-content/uploads/sites/2/2019/11/Turismo.pdf
- Sectur. (2023). *Veracruz se antoja*. Retrieved Marzo 11, 2023 from <https://veracruz.mx/region.php?id=5>
- Semarnat. (2008). *Informe de la Situación del Medio Ambiente en México*. México: Semarnat .
- Semarnat. (2009). *Compendio de estadísticas ambientales 2009*. From SEMARNAT: https://apps1.semarnat.gob.mx:8443/dgeia/compendio_2009/compendio_2009/10.100.8.236_8080/ibi_apps/WFServlet43c3.html
- Semarnat. (s/f). *Turismo de naturaleza*. From Semarnat: http://dgeiawf.semarnat.gob.mx:8080/ibi_apps/WFServlet?IBIF_ex=D2_R_TURISMO02_04&IBIC_user=dgeia_mce&IBIC_pass=dgeia_mce
- Serrano, D. (2017). *Ata México*. Retrieved Marzo 11, 2023 from APPLICATION OF METHODS LINEAR ALGEBRA AND STATISTICS OF ADVANCED IN THE SUGAR INDUSTRY: <https://www.atamexico.com.mx/wp-content/uploads/2017/11/13-ELABORACION-2016.pdf>
- Spolaore, E., & Wacziarg, R. (2013). <https://www.aeaweb.org/>. Retrieved Enero 26, 2022 from "How Deep Are the Roots of Economic Development?" Journal of Economic Literature: <https://www.aeaweb.org/articles?id=10.1257/jel.51.2.325>
- Turco, A. (2010). *Configurazioni della territorialità*. Milano: Franco Angeli.
- Unwto. (022). *UNWTO*. Retrieved Diciembre 18, 2022 from IMPACT ASSESSMENT OF THE COVID-19 OUTBREAK ON INTERNATIONAL TOURISM: <https://www.unwto.org/impact-assessment-of-the-covid-19-outbreak-on-international-tourism>



- UNWTO. (2022, Enero 17). *A UNITED NATIONS REPORT UNDERLINES THE IMPORTANCE OF TOURISM FOR ECONOMIC RECOVERY IN 2022*. Retrieved Diciembre 18, 2022 from <https://www.unwto.org/es/news/un-informe-de-naciones-unidas-subraya-la-importancia-del-turismo-para-la-recuperacion-economica-en-2022>
- Unwto. (s/f). *ECOTURISMO Y ÁREAS PROTEGIDAS*. From UNWTO: <https://www.unwto.org/es/desarrollo-sostenible/ecoturismo-areas-protegidas>
- Unwto. (s/f). *EFICIENCIA DE RECURSOS EN EL TURISMO*. From unwto: <https://www.unwto.org/es/desarrollo-sostenible/eficiencia-de-recursos-en-el-turismo>
- Unwto. (s/f). *El Turismo en la Agenda 2030*. Retrieved Diciembre 19, 2022 from <https://www.unwto.org/es/turismo-agenda-2030>
- Unwto. (s/f). *Tourism Definitions*. From UNWTO: <https://www.e-unwto.org/doi/pdf/10.18111/9789284420858>
- Vaquez, A. (2007). *redalyc.org*. doi: 1695-7253

Anexos

Anexo 1.- Inventario general de Motzorongo

DIRECCIÓN GENERAL DE PLANEACIÓN Y DESARROLLO TURÍSTICO INVENTARIOS TURÍSTICOS Y ENLACE MUNICIPAL		
TURÍSTICO+A1:J36A30A1:J52A1:J45A30A1:J52A1:J52A30A1:J52A1:J54A30A1:J52A1:J41A1:J40A1:J39A1:J38A1:J37A1:J36A1:J35A		
MOTZORONGO, TEZONAPA, VER. 2023		
<i>Instrucciones: Las respuestas de los formatos deberán ser llenadas de color "rojo oscuro".</i>		
1.1 Nombre del Municipio: Motzorongo, Tezonapa. (Veracruz - Ignacio de la Llave)		
1.2 Características: Motzorongo es un nombre compuesto por vocablos en náhuatl: "Motzoli", "Motzolitlic" o "Motzolahua", que en conjunto significan "lugar donde se junta" (La cañada).		
1.3 Ubicación geográfica: Se localiza en la región de las grandwes montañas en el Centro de Veracruz, a una distancia de 40 km de Córdoba hacia el norte y a 60 km de Tierra Blanca al sur. Colinda al Norte con Omealca, Paraiso la reforma y Presidio , al sur con Tezonapa y Cosolapa, Oaxaca.		
1.4 Clima: Cálido húmedo		
1.5 Como llegar: Partiendo de Puebla, Pue. Accede a México en Parque industrial Puebla 2000 desde C. Pino, C. de la Rosa del Tecnológico y Alpes/Calz. Ignacio Zaragoza, sigue por México 150D hacia Boca del Río - Córdoba/Córdoba - Boca del Río/ México 150 en Manuel León. Toma la salida México 150 de México 150D y siga por Boca del Río - Córdoba/ México 150, Omealca - Yanga y TEZONAPA - oMEALCA HACIA IA galera en Motzorongo.		
1.6 Idioma: Español		
1.7 Georreferenciación: 18°38'30" N, 96°43'37" W		
1.8 Tiempo aproximado de Puebla al Municipio: 3 hrs 18 min		
		
<p>"De conformidad con los artículos 2 fracción I, 5 fracción V y 38 fracción I de la Ley de Transparencia y Accesos a la Información Pública del Estado de Puebla, la información contenida en este mensaje electrónico, así como los anexos al mismo, serán considerados como Confidenciales, por lo que cualquier uso, reproducción, difusión o distribución no autorizada, ya sea total o parcial de este mensaje y/o sus(s) anexo(s) están estrictamente prohibidos. Si recibe esta comunicación por error, elimine en su totalidad el mensaje y cualquier documento adjunto, y notifique inmediatamente esta situación al remitente; en caso de incumplimiento, además de las responsabilidades administrativas que se puedan generar de conformidad con lo dispuesto por los artículos 97 fracción VI, 98 y 99 de dicha Ley, podrá ser sujeto de acciones de orden civil y/o penal que procedan. Lo anterior conforme a los artículos 203 al 233 del Código de Defensa Social del Estado de Puebla y sus correlativos de las demás entidades federales."</p>		

Anexo 2.- Río "los medina"

DIRECCIÓN GENERAL DE PLANEACIÓN Y DESARROLLO TURÍSTICO INVENTARIOS TURÍSTICOS Y ENLACE MUNICIPAL		
NATURAL		
1. IDENTIFICACIÓN DEL ATRACTIVO		
<i>Instrucciones: Conteste delante de la pregunta lo que se pide y seleccione las características correspondientes al atractivo en color rojo oscuro</i>		
1.1 Nombre del atractivo: Río de "Los medina"		
1.2 Municipio: Tezonapa		
1.3 Comunidad: Motzorongo		
1.4 Dirección: El tramo mas importante de este río se localiza cerca de la clínica de la comunidad.		
1.5 Referencias de ubicación: A unos 100 metros de distancia de la clínica se localiza un sendero que conduce al río después de cruzar las vías férreas.		
1.5.1 Topografía planicie:	Accidentada	Barranca
	Colina	Depresiones
	Con hundimiento	
1.6 Georeferenciación:		
1.6.1 Topografía del terreno:		
1.7 Acreditación del predio:	Propiedad ejidal (x)	Propiedad privada
	Propiedad municipal	Propiedad federal
	Propiedad	
1.8 Tipo de Administración:	Pública	Privada (x)
	No Gubernamental	Eclesiástica
1.9 Tipo de caudal promedio al año:	Poco caudal (4pg-6pg)	Medio caudal (6pg-20pg)
	Gran caudal (20pg-en adelante)	
1.10 Dimensiones promedio:		
Perímetro: _____	Largo: _____	Profundidad: _____
Diámetro: _____	Ancho: _____	Hectáreas: _____
1.11 Especificar origen del atractivo: El nacimiento del Río comienza en la comunidad de paraiso y desciende hasta Tezonapa, Ver, atravesando toda la comunidad de Motzorongo.		
1.12 Calidad de agua:	Buena	
1.13 ¿El atractivo está abierto al público en general?	Si (x)	No
1.14 Número de trabajadores:	Hombres: _____	Mujeres: _____
	Total: 0	
		

2 OROGRAFÍA							
Características	Ponderación		Observaciones				
Flora	Erosionada	Pastoreo excesivo y quema	Tipo de flor dominante				
	Flora representativa (x)	Con flor endémica	Plantas nativas en orillas del río.				
Fauna	No perceptible	Animales acuáticos (x)	Especificar especies				
	Animales terrestres (x)	Especies endémicas	Peces de río, garribos negros, iguanas, coaqueche.				
Uso actual del recurso (actividades)	Nado (x)	Alpinismo	Descenso	Cabalgata	Talleres acuáticos		
	Pesca (x)	Senderismo	Ascenso	Paseo barco/lancha	Campismo		
Tiempo de estancia promedio	__ 3 - 4 __ Hrs.		__ Días		__ Semanas		
Demanda Anual	Alta	Todo el año	Media	Baja (x)	Estaciones		
					Especificar fechas		
Perfil de visitante	Nacional		Extranjero		Estudiante		
					General (x) Especializado		
Horarios de acceso	Todos los días (x)		Seis días a la semana		Fin de semana		
					Horarios		
Tarifas	Niños (\$)		Adultos (\$)		Estudiantes (\$)		
	Descuentos		¿Cuáles?		¿Qué días?		
Áreas funcionales	Si		No		Módulo de información		
	Auditorio		Ninguno (x)		Salas de exposición		
Sala de conferencias							
Salón de usos múltiples							
3. ACCESIBILIDAD Y DISTANCIA DEL ATRACTIVO							
Instrucciones: Responda y seleccione el calificativo/s que mejor describa/n el atractivo y conteste lo que se pide.							
Características	Ponderación		Observaciones				
Accesibilidad	Inaccesible	Senderos	Brechas	Senderos y caminos definidos			
Distancia en km	Del centro urbano al atractivo		Tiempo aproximado		Del centro urbano al atractivo		
	3 km		1 hrs. min.				
Señalética carretera	Si		No (x)		Estado de conservación de la señalética carretera		
			Bueno (x)		Regular Malo		
4. CALIDAD DEL ENTORNO							
Instrucciones: Seleccione el calificativo/s que mejor describa/n el atractivo.							
Contaminación del recurso	Extremo		Medio (x)		Bajo		
Contaminación hacia el entorno	Extremo		Medio		Bajo (x)		
Equipamiento e instalaciones							
Servicios Generales	Estacionamiento		Farmacia	Restaurante	Otro:		
Estado de conservación	Bueno		Regular		Malo		
5. INFRAESTRUCTURA VIAL Y DE ACCESO							
Instrucciones: Seleccione el calificativo/s que mejor describa/n al atractivo.							
Características	Ponderación		Observaciones				
Autopista	Bueno		Regular		Malo		
Federal / Estatal	Bueno		Regular		Malo		
Pavimentada	Bueno		Regular		Malo		
Empedrada	Bueno		Regular		Malo		
Sendero			Si (x)		No		
Terracería			Si (x)		No		
Transporte							
x	Automóvil	Autobús	Ruta	Taxi	A pie x		
Infraestructura especial							
Acceso a personas discapacitadas	Cajones de estacionamiento		Baños con rampas de apoyo		Senderos		
		Acceso al inmueble con perro guía		Pasillos amplios		Rampas	
6. GUÍAS							
Instrucciones: Seleccione el calificativo/s que mejor describa/n al atractivo.							
Características	Ponderación		Observaciones				
¿Cuenta con guías?			Si		No (x)		
Idiomas que dominan	Guía local		Guía general		Guía especializado		
	Inglés		Español		Otro:		
7. Servicios adicionales							
Instrucciones: Seleccione las características correspondientes al establecimiento.							
Comedor	Renta de Bicicletas		Mantenimiento Automotriz				
Renta de Equipo (esclada, ascenso, descenso, etc.)	Renta de Caballos						
Renta de lanchas/barco/kayac	Guías de Turismo						
RESTRICCIONES (Escribir máximo 100 caracteres)							
NOTA: Aspectos que el visitante/turista NO pueden realizar en el atractivo. (Ejemplo: No tirar basura).							
No tirar basura							
RECOMENDACIONES (Escribir máximo 100 caracteres)							
NOTA: Consejos que se le puede dar al visitante/turista para que su estancia sea placentera. (Ejemplo: Uso de repelente contra insectos).							
CAPACIDAD DE CARGA (Escribir máximo 100 caracteres)							
NOTA: Es el máximo nivel de personas que un espacio físico puede soportar antes que el recurso ambiental se comience a deteriorar.							
De conformidad con los artículos 2 fracción I, 5 fracción V y 38 fracción I de la Ley de Transparencia y Acceso a la Información Pública del Estado de Puebla, la información contenida en este mensaje electrónico, así como los anexos al mismo, serán considerados como Confidenciales por lo que cualquier uso, reproducción, difusión o distribución no autorizada ya sea total o parcial de este mensaje y/o sus(s) anexo(s) están estrictamente prohibidos. Si recibe esta comunicación por error, elimine en su totalidad el mensaje y cualquier documento adjunto, y notifique inmediatamente esta situación al remitente en caso de incumplimiento, además de las responsabilidades administrativas que se puedan generar de conformidad con lo dispuesto por los artículos 97 fracción VI, 98 y 99 de dicha Ley, podrá ser sujeto de acciones de orden civil y/o penal que procedan. Lo anterior conforme a los artículos 203 al 233 del Código de Defensa Social del Estado de Puebla y sus correlativos de las demás entidades federativas.							



Anexo 3.- Árbol de las tres especias

DIRECCIÓN GENERAL DE PLANEACIÓN Y DESARROLLO TURÍSTICO INVENTARIOS TURÍSTICOS Y ENLACE MUNICIPAL NATURAL						Secretaría de Turismo	
1. IDENTIFICACIÓN DEL ATRACTIVO							
<i>Instrucciones: Conteste delante de la pregunta lo que se pide y seleccione las características correspondientes al atractivo en color rojo oscuro</i>							
1.1 Nombre del atractivo: Árbol de las tres especias							
1.2 Municipio: Tezonapa							
1.3 Comunidad: Motzorongo							
1.4 Dirección: Se ubica en la colonia de Empleados del ingenio Central Motzorongo.							
1.5 Referencias de ubicación: Se localiza del lado izquierdo del jardín de un hotel cercano a la antigua estación de tren.							
1.5.1 Topografía planicie: Accidentada Barranca Colina Depresiones Con hundimiento							
1.6 Georeferenciación:							
1.6.1 Topografía del terreno:							
1.7 Acreditación del predio: Propiedad ejidal Propiedad privada (x) Propiedad municipal Propiedad federal Propiedad...							
1.8 Tipo de Administración: Pública Privada (x) No Gubernamental Eclesiástica							
1.9 Tipo de caudal promedio al año: Poco caudal (4pg-6pg) Medio caudal (6pg-20pg) Gran caudal (20pg-en adelante)							
1.10 Dimensiones promedio: Aproximadamente 4 metros de Alto							
Perímetro: _____ Largo: _____ Profundidad: _____							
Diámetro: _____ Ancho: _____ Hectáreas: _____							
1.11 Especificar origen del atractivo: Se desconoce su origen, no se sabe quién lo sembró o descubrió solo que no se trata de un injerto.							
1.12 Calidad de agua:							
1.13 ¿El atractivo está abierto al público en general? Sí (x) No							
1.14 Número de trabajadores: Hombres: 1 Mujeres: Total: 1							
2 OROGRAFÍA							
Características		Ponderación		Observaciones			
Flora		Erosionada Pastoreo excesivo y quema Flora representativa Con flor endémica		Tipo de flor dominante Canela, Oregano y pimienta.			
Fauna		No perceptible Animales acuáticos Animales terrestres Especies endémicas Fauna nociva		Especificar especies			
Uso actual del recurso (actividades)		Nado Alpinismo Pesca Senderismo		Descenso Cabalgata Ascenso Paseo barco/lancha		Talleres acuáticos Campismo	
Tiempo de estancia promedio		___ Hrs. ___ Días ___ Semanas		Otro: _____			
Demanda Anual		Alta Todo el año Media Baja Estaciones		Especificar fechas Meses de Mayo -julio			
Perfil de visitante		Nacional Extranjero		Estudiante General		Especializado	
Horarios de acceso		Todos los días (x) Seis días a la semana Fin de semana		Horarios Variantes			
Tarifas		Niños (\$) Adultos (\$) Estudiantes (\$) Tercera edad (\$)		Sí No (x)			
Áreas funcionales		Si No Auditorio Ninguno (x)		Módulo de información Sala de conferencias		Salas de exposición Salón de usos múltiples	
3. ACCESIBILIDAD Y DISTANCIA DEL ATRACTIVO							
<i>Instrucciones: Responda y seleccione el calificativo/s que mejor describa el atractivo y conteste lo que se pide:</i>							
Características		Ponderación				Observaciones	
Accesibilidad		Inaccesible Senderos Brechas Senderos y caminos definidos					
Distancia en km		Del centro urbano al atractivo 1 km		Tiempo aproximado hrs. 15 min.		Del centro urbano al atractivo	
Señalética carretera		Si No (x)		Estado de conservación de la señalética carretera Bueno (x) Regular Malo			
4. CALIDAD DEL ENTORNO							
<i>Instrucciones: Seleccione el calificativo/s que mejor describa el atractivo</i>							
Contaminación del recurso		Extremo Medio		Bajo (x)			
Contaminación hacia el entorno		Extremo Medio		Bajo (x)			
Equipamiento e Instalaciones							
Servicios Generales		E Estacionamiento (x) Baños Enfermería		Restaurante		Otro: Tienda cercana	
Estado de conservación		Bueno Regular		Malo			
5. INFRAESTRUCTURA VIAL Y DE ACCESO							
<i>Instrucciones: Seleccione el calificativo/s que mejor describa/n al atractivo.</i>							
Características		Ponderación					
Autopista		Bueno Regular		Malo			
Federal / Estatal		Bueno Regular		Malo			
Pavimentada		Bueno Regular (x)		Malo			
Empedrada		Bueno Regular		Malo			
Sendero		Si (x) No					
Terracería		Si (x) No					
Transporte							
x Automóvil		Autobús		Ruta		x Taxi	
						x A pie	
Infraestructura especial							
Acceso a personas discapacitadas		Cajones de estacionamiento Acceso al inmueble con perro guía		Baños con rampas de apoyo Pasillos amplios		Senderos Rampas	

6. GUÍAS			
<i>Instrucciones: Seleccione el calificativo/s que mejor describa/n al atractivo.</i>			
Características	Ponderación		
	Si		No (x)
¿Cuenta con guías?	Guía local	Guía general	Guía especializado
Idiomas que dominan	Inglés	Español	Otro:
7. Servicios adicionales			
<i>Instrucciones: Seleccione las características correspondientes al establecimiento</i>			
Comedor	Renta de Bicicletas		
Renta de Equipo (esclada, ascenso, descenso, etc.)	Renta de Caballos		Mantenimiento Automotriz
Renta de lanchas/barco/kayac	Guías de Turismo		
RESTRICCIONES (Escribir máximo 100 caracteres)			
NOTA: Aspectos que el visitante/turista NO pueden realizar en el atractivo, (Ejemplo: No tirar basura).			
No pueden tomar muestras del árbol sin permiso			
RECOMENDACIONES (Escribir máximo 100 caracteres)			
NOTA: Consejos que se le puede dar al visitante/turista para que su estancia sea placentera, (Ejemplo: Uso de repelente contra insectos).			
CAPACIDAD DE CARGA (Escribir máximo 100 caracteres)			
NOTA: Es el máximo nivel de personas que un espacio físico puede soportar antes que el recurso ambiental se comience a deteriorar			
<small>*De conformidad con los artículos 2 fracción I, 5 fracción V y 38 fracción I de la Ley de Transparencia y Accesos a la Información Pública del Estado de Puebla, la información contenida en este mensaje electrónico, así como los anexos al mismo, serán considerados como Confidenciales, por lo que cualquier uso, reproducción, difusión o distribución no autorizada, ya sea total o parcial de este mensaje y/o su(s) anexo(s) están estrictamente prohibidos. Si recibe esta comunicación por error, elimine en su totalidad el mensaje y cualquier documento adjunto, y notifique inmediatamente esta situación al remitente; en caso de incumplimiento, además de las responsabilidades administrativas que se puedan generar de conformidad con lo dispuesto por los artículos 97 fracción VI, 98 y 99 de dicha Ley, podrá ser sujeto de acciones de orden civil y/o penal que procedan. Lo anterior conforme a los artículos 203 al 233 del Código de Defensa Social del Estado de Puebla y sus correlativos de las demás entidades federales.*</small>			






Anexo 4.- Montañas (CEBETIS)

FORMATO ATRACTIVO NATURAL				
DIRECCIÓN GENERAL DE PLANEACIÓN Y DESARROLLO TURÍSTICO				
INVENTARIOS TURÍSTICOS Y ENLACE MUNICIPAL				
NATURAL				
				
1. IDENTIFICACIÓN DEL ATRACTIVO				
<i>Instrucciones: Conteste delante de la pregunta lo que se pide y seleccione las características correspondientes al atractivo en color rojo oscuro</i>				
1.1 Nombre del atractivo: Montañas (CEBETIS)				
1.2 Municipio: Tezonapa				
1.3 Comunidad: Motzorongo				
1.4 Dirección: El lugar para subir a estas monstaña se localiza en la calle General Carlos A. Pacheco, Colonia Obrera.				
1.5 Referencias de ubicación: Se localiza un pequeño callejón de terracería entre el Bachillerato CEBETIS y El Panteón Municipal Santa Eulalia Motzorong				
1.5.1 Topografía planicie:	Accidentada	Barranca	Colina	Depresiones Con hundimiento
1.6 Georeferenciación:				
1.6.1 Topografía del terreno:				
1.7 Acreditación del predio:	Propiedad ejidal	Propiedad privada	Propiedad municipal	Propiedad federal Propieda
1.8 Tipo de Administración:	Pública	Privada	No Gubernamental	Eclesiástica
1.9 Tipo de caudal promedio al año:	Poco caudal (4pg-6pg)	Medio caudal (6pg-20pg)		Gran caudal (20pg-en adela
1.10 Dimensiones promedio:				
Perimetro: _____	Largo: _____		Profundidad: _____	
Diámetro: _____	Ancho: _____		Hectáreas: _____	
1.11 Especificar origen del atractivo:				
1.12 Calidad de agua:				
1.13 ¿El atractivo está abierto al público en general?				
		Si	No	
1.14 Número de trabajadores: Hombres: Mujeres: Total: 0				






2 OROGRAFÍA					
Características	Ponderación		Observaciones		
Flora	Erosionada	Pastoreo excesivo y quemada	Tipo de flor dominante Naranja, guanacastillo, cedro, xochicuahuilitl, etc.		
	Flora representativa	Con flor endémica			
Fauna	No perceptible	Animales acuáticos	Especificar especies Temazate, tigrillo, tepezcuintle, Coaqueche, etc.		
	Animales terrestres	Especies endémicas			
		Fauna nociva			
Uso actual del recurso (actividades)	Nado	Alpinismo	Descenso	Cabalgata	Talleres acuáticos
	Pesca	Senderismo	Ascenso	Paseo barco/lancha	Campismo
Tiempo de estancia promedio	___ Hrs.	___ Días	___ Semanas	Otro: _____	
Demanda Anual	Alta	Todo el año	Media	Baja	Estaciones
Perfil de visitante	Nacional		Extranjero		Estudiante
Horarios de acceso	Todos los días		Seis días a la semana		Fin de semana
	Horarios				
Tarifas	Niños (\$)		Adultos (\$)		Estudiantes (\$)
	Descuentos		¿Cuáles?		¿Qué días?
Áreas funcionales	Si		No		
	Auditorio		Módulo de información		Salas de exposición
	Ninguno		Sala de conferencias		Salón de usos múltiples
3. ACCESIBILIDAD Y DISTANCIA DEL ATRACTIVO					
Instrucciones: Responde y seleccione el calificativo que mejor describa el atractivo y conteste lo que se pide:					
Características	Ponderación			Observaciones	
Accesibilidad	Inaccesible	Senderos	Brechas	Senderos y caminos definidos	
Distancia en km	Del centro urbano al atractivo		Tiempo aproximado	Del centro urbano al atractivo	
	1.4 km		hrs. 16	min.	
Señalética carretera	Si No		Estado de conservación de la señalética carretera		
			Bueno		Regular Malo
4. CALIDAD DEL ENTORNO					
Instrucciones: Seleccione el calificativo que mejor describa el atractivo:					
Contaminación del recurso	Extremo		Medio		Bajo
Contaminación hacia el entorno	Extremo		Medio		Bajo
Equipamiento e Instalaciones					
Servicios Generales	Estacionamiento	Baños	Farmacia	Restaurante	Otro: No cuenta con alguno
Estado de conservación	Bueno		Regular		Malo
5. INFRAESTRUCTURA VIAL Y DE ACCESO					
Instrucciones: Seleccione el calificativo/s que mejor describa/n al atractivo.					
Características	Ponderación				
Autopista	Bueno		Regular		Malo
Federal / Estatal	Bueno		Regular		Malo
Pavimentada	Bueno		Regular		Malo
Empedrada	Bueno		Regular		Malo
Sendero			Si	No	
Terracería			Si	No	
Transporte					
Automóvil	Autobús	Ruta	Taxi	A pie	
Infraestructura especial					
Acceso a personas discapacitadas	Cajones de estacionamiento		Baños con rampas de apoyo		Senderos
	Acceso al inmueble con perro guía		Pasillos amplios		Rampas
6. GUÍAS					
Instrucciones: Seleccione el calificativo/s que mejor describa/n al atractivo.					
Características	Ponderación				
¿Cuenta con guías?	Si		No		
	Guía local		Guía general		Guía especializado
Idiomas que dominan	Inglés		Español		Otro:
7. Servicios adicionales					
Instrucciones: Seleccione las características correspondientes al establecimiento					
Comedor	Renta de Bicicletas				
Renta de Equipo (esclada, ascenso, descenso, etc.)	Renta de Caballos			Mantenimiento Automotriz	
Renta de lanchas/barco/kayac	Guías de Turismo				
RESTRICCIONES (Escribir máximo 100 caracteres)					
NOTA: Aspectos que el visitante/turista NO pueden realizar en el atractivo, (Ejemplo: No tirar basura).					
RECOMENDACIONES (Escribir máximo 100 caracteres)					
NOTA: Consejos que se le puede dar al visitante/turista para que su estancia sea placentera, (Ejemplo: Uso de repelente contra insectos).					
Se debe tener precaución al subir ya que los caminos no están adecuados para visitantes estos unicamente los utilizan los pobladores de la comunidad.					
CAPACIDAD DE CARGA (Escribir máximo 100 caracteres)					
NOTA: Es el máximo nivel de personas que un espacio físico puede soportar antes que el recurso ambiental se comience a deteriorar					
De conformidad con los artículos 2 fracción I, 5 fracción V y 38 fracción I de la Ley de Transparencia y Acceso a la Información Pública del Estado de Puebla, la información contenida en este mensaje electrónico, así como los anexos al mismo, serán considerados como Confidenciales, por lo que cualquier uso, reproducción, difusión o distribución no autorizada, ya sea total o parcial de este mensaje y/o sus(s) anexo(s) están estrictamente prohibidos. Si recibe esta comunicación por error, elimine en su totalidad el mensaje y cualquier documento adjunto, y notifique inmediatamente esta situación al remitente; en caso de incumplimiento, además de las responsabilidades administrativas que se puedan generar de conformidad con lo dispuesto por los artículos 97 fracción VI, 98 y 99 de dicha Ley, podrá ser sujeto de acciones de orden civil y/o penal que procedan. Lo anterior conforme a los artículos 203 al 233 del Código de Defensa Social del Estado de Puebla y sus correlativos de las demás entidades federales.					






Anexo 5.- Montañas Colonia Obrera

FORMATO ATRACTIVO NATURAL					
DIRECCIÓN GENERAL DE PLANEACIÓN Y DESARROLLO TURÍSTICO					
INVENTARIOS TURÍSTICOS Y ENLACE MUNICIPAL					
NATURAL					
Secretaría de Turismo					
1. IDENTIFICACIÓN DEL ATRACTIVO					
<i>Instrucciones: Conteste delante de la pregunta lo que se pide y seleccione las características correspondientes al atractivo en color rojo oscuro</i>					
1.1 Nombre del atractivo: Montañas (Colonia obrera)					
1.2 Municipio: Tezonapa					
1.3 Comunidad: Motzorongo					
1.4 Dirección: El lugar para subir a estas montañas se localiza En la Colonia Obrera de Motzorongo, cerca de la Capilla de la virgen de juquilita.					
1.5 Referencias de ubicación: Al llegar a la Capilla de Juquilita se gira a la izquierda y se sigue ese camino recto hasta llegar al inicio de la cerranía ahí se puede distinguir un pequeño sendero que permite subir a la montaña.					
1.5.1 Topografía planicie:	Accidentada	Barranca	Colina	Depresiones	Con hundimiento
1.6 Georeferenciación:					
1.6.1 Topografía del terreno:					
1.7 Acreditación del predio: Propiedad ejidal Propiedad privada Propiedad municipal Propiedad federal Propiedad					
1.8 Tipo de Administración: Pública Privada No Gubernamental Eclesiástica					
1.9 Tipo de caudal promedio al año: Poco caudal (4pg-6pg) Medio caudal (6pg-20pg) Gran caudal (20pg-en adelante)					
1.10 Dimensiones promedio:					
Perímetro: _____		Largo: _____		Profundidad: _____	
Diámetro: _____		Ancho: _____		Hectáreas: _____	
1.11 Especificar origen del atractivo:					
1.12 Calidad de agua:					
1.13 ¿El atractivo está abierto al público en general? Si No					
1.14 Número de trabajadores: Hombres: Mujeres: Total: 0					
2 OROGRAFÍA					
Características	Ponderación		Observaciones		
Flora	Erosionada	Pastoreo excesivo y quema	Tipo de flor dominante Arboles frutales de maita, mandarina, mamey.		
	Flora representati	Con flor endémica			
Fauna	No perceptible	Animales acuáticos	Especificar especies Coralillo, cigarra, cocuyo, armadillo, etc.		
	Animales terrestres	Especies endémicas			
		Fauna nociva			
Uso actual del recurso (actividades)	Nado	Alpinismo	Descenso	Cabalgata	Talleres acuáticos
	Pesca	Senderismo	Ascenso	Paseo barco/lancha	Campismo
Tiempo de estancia promedio	___ Hrs. ___ Días ___ Semanas		Otro: _____		
Demanda Anual	Alta	Todo el año	Media	Baja	Estaciones
Perfil de visitante	Nacional		Extranjero		Estudiante
Horarios de acceso	Todos los días		Seis días a la semana		Fin de semana
Tarifas	Niños (\$)		Adultos (\$)		Estudiantes (\$)
	Tercera edad (\$)		Sí		No
	Descuentos		¿Cuáles?		¿Qué días?
Áreas funcionales	Si		No		
	Auditorio		Módulo de información		Salas de exposición
Ninguno		Sala de conferencias		Salón de usos múltiples	
3. ACCESIBILIDAD Y DISTANCIA DEL ATRACTIVO					
<i>Instrucciones: Responda y seleccione el calificativo que mejor describa al atractivo y conteste lo que se pide</i>					
Características		Ponderación			Observaciones
Accesibilidad		Inaccesible	Senderos	Brechas	Senderos y caminos definidos
Distancia en km	Del centro urbano al atractivo		Tiempo aproximado	Del centro urbano al atractivo	
	2.3 km		_____ hrs. 28 min.		
Señalética carretera	Si No		Estado de conservación de la señalética carretera		
			Bueno	Regular	Malo
4. CALIDAD DEL ENTORNO					
<i>Instrucciones: Seleccione el calificativo que mejor describa al atractivo.</i>					
Contaminación del recurso	Extremo		Medio		Bajo
Contaminación hacia el entorno	Extremo		Medio		Bajo
Equipamiento e Instalaciones					
Servicios Generales	Estacionamiento	Baños	Farmacia	Restaurante	Otro: Se encuentran 3 tiendas cercanas.
Estado de conservación	Bueno		Regular		Malo

5. INFRAESTRUCTURA VIAL Y DE ACCESO			
Estado de las vías			
<i>Instrucciones: Seleccione el calificativo/s que mejor describa/n al atractivo.</i>			
Características	Ponderación		
Autopista	Bueno	Regular	Malo
Federal / Estatal	Bueno	Regular	Malo
Pavimentada	Bueno	Regular	Malo
Empedrada	Bueno	Regular	Malo
Sendero	Si		No
Terracería	Si		No
Transporte			
 Automóvil	 Autobús	 Ruta	 Taxi
			 A pie
Infraestructura especial			
Acceso a personas discapacitadas	Cajones de estacionamiento	Baños con rampas de apoyo	Senderos
	Acceso al inmueble con perro guía	Pasillos amplios	Rampas
6. GUÍAS			
<i>Instrucciones: Seleccione el calificativo/s que mejor describa/n al atractivo.</i>			
Características	Ponderación		
¿Cuenta con guías?	Si		No
	Guía local	Guía general	Guía especializado
Idiomas que dominan	Inglés	Español	Otro:
7. Servicios adicionales			
<i>Instrucciones: Seleccione las características correspondientes al establecimiento</i>			
Comedor	Renta de Bicicletas		
Renta de Equipo (esclada, ascenso, descenso, etc.)	Renta de Caballos	Mantenimiento Automotriz	
Renta de lanchas/barco/kayac	Guías de Turismo		
RESTRICCIONES (Escribir máximo 100 caracteres)			
NOTA: Aspectos que el visitante/turista NO pueden realizar en el atractivo, (Ejemplo: No tirar basura).			
RECOMENDACIONES (Escribir máximo 100 caracteres)			
NOTA: Consejos que se le puede dar al visitante/turista para que su estancia sea placentera, (Ejemplo: Uso de repelente contra insectos).			
Se debe tener precaución al subir ya que los caminos no están adecuados para visitantes estos unicamente los utilizan los pobladores de la comunidad.			
CAPACIDAD DE CARGA (Escribir máximo 100 caracteres)			
NOTA: Es el máximo nivel de personas que un espacio físico puede soportar antes que el recurso ambiental se comience a deteriorar			
De conformidad con los artículos 2 fracción I, 5 fracción V y 38 fracción I de la Ley de Transparencia y Accesos a la Información Pública del Estado de Puebla, la información contenida en este mensaje electrónico, así como los anexos al mismo, serán considerados como Confidenciales, por lo que cualquier uso, reproducción, difusión o distribución no autorizada, ya sea total o parcial de este mensaje y/o su(s) anexo(s) están estrictamente prohibidos. Si recibe esta comunicación por error, elimine en su totalidad el mensaje y cualquier documento adjunto, y notifique inmediatamente esta situación al remitente; en caso de incumplimiento, además de las responsabilidades administrativas que se puedan generar de conformidad con lo dispuesto por los artículos 97 fracción VI, 98 y 99 de dicha Ley, podrá ser sujeto de acciones de orden civil y/o penal que procedan. Lo anterior conforme a los artículos 203 al 233 del Código de Defensa Social del Estado de Puebla y sus correlativos de las demás entidades federales.			

Anexo 6. Montañas (Asociación de Cañeros)

FORMATO ATRACTIVO NATURAL						
DIRECCIÓN GENERAL DE PLANEACIÓN Y DESARROLLO TURÍSTICO						
INVENTARIOS TURÍSTICOS Y ENLACE MUNICIPAL						
NATURAL						
						
1. IDENTIFICACIÓN DEL ATRACTIVO						
<i>Instrucciones: Conteste delante de la pregunta lo que se pide y seleccione las características correspondientes al atractivo en color rojo oscuro</i>						
1.1 Nombre del atractivo: Montañas (ASOCIACIÓN DE CAÑEROS)						
1.2 Municipio: Tezonapa						
1.3 Comunidad: Motzorongo						
1.4 Dirección: El lugar para subir a estas montañas se localiza en la calle General Carlos A. Pacheco junto a la Asociación de cañeros.						
1.5 Referencias de ubicación: Entre la Asociación de cañeros y la refresquería y antojitos el manantial se hubica un sendero de terracería por el que al seguirlo recto se sube a la montaña.						
1.5.1 Topografía planicie: Accidentada Barranca Colina Depresiones Con hundimiento						
1.6 Georeferenciación:						
1.6.1 Topografía del terreno:						
1.7 Acreditación del predio: Propiedad ejidal Propiedad privada Propiedad municipal Propiedad federal Propiedad						
1.8 Tipo de Administración: Pública Privada No Gubernamental Eclesiástica						
1.9 Tipo de caudal promedio al año: Poco caudal (4pg-6pg) Medio caudal (6pg-20pg) Gran caudal (20pg-en adelante)						
1.10 Dimensiones promedio:						
Perímetro: _____		Largo: _____		Profundidad: _____		
Diámetro: _____		Ancho: _____		Hectáreas: _____		
1.11 Especificar origen del atractivo:						
1.12 Calidad de agua:						
1.13 ¿El atractivo está abierto al público en general? Sí No						
1.14 Número de trabajadores: Hombres: Mujeres: Total: 0						
2 OROGRAFÍA						
Características		Ponderación		Observaciones		
Flora	Erosionada	Pastoreo excesivo y quema	Tipo de flor dominante Flores de izote, verdolagas, citiales, etc.			
	riera representativa	Con flor endémica				
Fauna	No perceptible	Animales acuáticos	Especificar especies Cerdo de monte, brazo fuerte, tejón, temazate, etc.			
	Animales terrestres	Especies endémicas				
		Fauna nociva				
Uso actual del recurso (actividades)	Nado	Alpinismo	Descenso	Cabalgata	Talleres acuáticos	
	Pesca	Senderismo	Ascenso	Paseo barco/flancha	Campismo	
Tiempo de estancia promedio	___ Hrs.	___ Días	___ Semanas	Otro: _____		
Demanda Anual	Alta	Todo el año	Media	Baja	Estaciones	Especificar fechas
Perfil de visitante	Nacional	Extranjero	Estudiante	General	Especializado	
Horarios de acceso	Todos los días	Seis días a la semana	Fin de semana	Horarios		
Tarifas	Niños (\$)		Adultos (\$)		Estudiantes (\$)	
	Tercera edad (\$)		Sí		No	
	Descuentos		¿Cuáles?		¿Qué días?	
Áreas funcionales	Si		No			
	Auditorio		Módulo de información		Salas de exposición	
Ninguno		Sala de conferencias		Salón de usos múltiples		
3. ACCESIBILIDAD Y DISTANCIA DEL ATRACTIVO						
<i>Instrucciones: Responda y seleccione el calificativo/s que mejor describa/n el atractivo y conteste lo que se pide</i>						
Características		Ponderación			Observaciones	
Accesibilidad		Inaccesible	Senderos	Brechas	Senderos y caminos definidos	
Distancia en km	Del centro urbano al atractivo		Tiempo aproximado	Del centro urbano al atractivo		
	_____ 1.4 _____ km			_____ hrs. _____ 16 _____ min.		
Señalética carretera	Si		No		Estado de conservación de la señalética carretera	
	Bueno		Regular		Malo	
4. CALIDAD DEL ENTORNO						
<i>Instrucciones: Seleccione el calificativo/s que mejor describa/n el atractivo</i>						
Contaminación del recurso	Extremo		Medio		Bajo	
Contaminación hacia el entorno	Extremo		Medio		Bajo	
Equipamiento e Instalaciones						
Servicios Generales	 Estacionamiento	 Baños	 Farmacia	 Restaurante	Otro: Se encuentran 2 tiendas cercanas y algunos establecimientos para comer antojitos.	
Estado de conservación	Bueno		Regular		Malo	

5. INFRAESTRUCTURA VIAL Y DE ACCESO			
Estado de las vías			
<i>Instrucciones: Seleccione el calificativo/s que mejor describa/n al atractivo.</i>			
Características	Ponderación		
Autopista	Bueno	Regular	Malo
Federal / Estatal	Bueno	Regular	Malo
Pavimentada	Bueno	Regular	Malo
Empedrada	Bueno	Regular	Malo
Sendero	Si		No
Terracería	Si		No
Transporte			
 Automóvil	 Autobús	 Ruta	 Taxi
 A pie			
Infraestructura especial			
Acceso a personas discapacitadas	Cajones de estacionamiento	Baños con rampas de apoyo	Senderos
	Acceso al inmueble con perro guía	Pasillos amplios	Rampas
6. GUÍAS			
<i>Instrucciones: Seleccione el calificativo/s que mejor describa/n al atractivo.</i>			
Características	Ponderación		
¿Cuenta con guías?	Si		No
	Guía local	Guía general	Guía especializado
Idiomas que dominan	Inglés	Español	Otro:
7. Servicios adicionales			
<i>Instrucciones: Seleccione las características correspondientes al establecimiento</i>			
Comedor	Renta de Bicicletas		
Renta de Equipo (esclada, ascenso, descenso, etc.)	Renta de Caballos		Mantenimiento Automotriz
Renta de lanchas/barco/kayac	Guías de Turismo		
RESTRICCIONES (Escribir máximo 100 caracteres)			
NOTA: Aspectos que el visitante/turista NO pueden realizar en el atractivo, (Ejemplo: No tirar basura).			
RECOMENDACIONES (Escribir máximo 100 caracteres)			
NOTA: Consejos que se le puede dar al visitante/turista para que su estancia sea placentera, (Ejemplo: Uso de repelente contra insectos).			
Se debe tener precaución al subir ya que los caminos no están adecuados para visitantes estos unicamente los utilizan los pobladores de la comunidad.			
CAPACIDAD DE CARGA (Escribir máximo 100 caracteres)			
NOTA: Es el máximo nivel de personas que un espacio físico puede soportar antes que el recurso ambiental se comience a deteriorar			
<small>*De conformidad con los artículos 2 fracción I, 5 fracción V y 38 fracción I de la Ley de Transparencia y Acceso a la Información Pública del Estado de Puebla, la información contenida en este mensaje electrónico, así como los anexos al mismo, serán considerados como Confidenciales, por lo que cualquier uso, reproducción, difusión o distribución no autorizada, ya sea total o parcial de este mensaje y/o su(s) anexo(s) están estrictamente prohibidos. Si recibe esta comunicación por error, elimine en su totalidad el mensaje y cualquier documento adjunto, y notifique inmediatamente esta situación al remitente; en caso de incumplimiento, además de las responsabilidades administrativas que se puedan generar de conformidad con lo dispuesto por los artículos 97 fracción VI, 98 y 99 de dicha Ley, podrá ser sujeto de acciones de orden civil y/o penal que procedan. Lo anterior conforme a los artículos 203 al 233 del Código de Defensa Social del Estado de Puebla y sus correlativos de las demás entidades federales.*</small>			

Anexo 7.- Antigua estación de ferrocarril 1

FORMATO ATRACTIVO CULTURAL						
DIRECCIÓN GENERAL DE PLANEACIÓN Y DESARROLLO TURÍSTICO						
INVENTARIOS TURÍSTICOS Y ENLACE MUNICIPAL						
ARQUITECTURA						
1. IDENTIFICACIÓN DEL ATRACTIVO						
<i>Instrucciones: Conteste delante de la pregunta lo que se pide y seleccione las características correspondientes al atractivo en color rojo oscuro</i>						
1.1 Nombre del atractivo: Antigua Estación de Ferrocarril						
1.2 Municipio: Tezonapa						
1.3 Comunidad: Motzorongo						
1.4 Dirección: Calle Gral. Carlos A. Pacheco, 95094 Motzorongo, Ver.						
1.5 Teléfono (si cuenta con alguno): _____ Cel: _____						
1.6 Referencias de Ubicación: Se localiza a lado del Hotel de empleados						
1.7 Georreferenciación:						
1.8 Acreditación del predio: Propiedad Ejidal <input type="checkbox"/> Propiedad Privada <input checked="" type="checkbox"/> Propiedad Municipal <input type="checkbox"/> Propiedad Estatal <input type="checkbox"/> Propiedad Federal <input type="checkbox"/>						
1.9 Tipo de Administración: Pública <input type="checkbox"/> Privada <input checked="" type="checkbox"/> No gubernamental <input type="checkbox"/> Eclesiástica <input type="checkbox"/>						
1.10 Estado de Conservación: Nulo <input type="checkbox"/> Parcial <input type="checkbox"/> Total <input checked="" type="checkbox"/>						
1.11 Atractivo(s) de interés: Pintura <input type="checkbox"/> Escultura <input type="checkbox"/> Fotografía <input checked="" type="checkbox"/> Artes decorativas <input type="checkbox"/>						
1.12 Breve Reseña Histórica: Fué construida por ordenes del General A. Pacheco con la finalidad de cumplir con las instrucciones del entonces presidente Porfirio Díaz quien además tenía una relación de Compadrezo, para llevar a cabo los planes del ferrocarril agrícola, su construcción data de los años 90' s.						
1.13 ¿El atractivo está abierto al público en general? Sí <input checked="" type="checkbox"/> No <input type="checkbox"/>						
1.14 Número de trabajadores: 0						
2. CARACTERÍSTICAS DEL ATRACTIVO						
<i>Instrucciones: Seleccione las características correspondientes al atractivo</i>						
Características		Ponderación				
Tipo de arquitectura	Colonial Vernácula Contemporánea			Otro:		
	Público en General			Estudiantes		
Perfil del visitante	Grupos Nacionales			Especializado		
	Grupos Extranjeros			Otro:		
	Horario de acceso			Fin de semana		
Tarifas	Todos los días			Otros:		
	Sí <input checked="" type="checkbox"/>			No <input type="checkbox"/>		
	Niños (\$)			Adultos (\$)		
Áreas funcionales	Descuentos			¿Cuáles?		
	Sí <input type="checkbox"/> No <input checked="" type="checkbox"/>			¿Qué días?		
	Salas de Exposición			Salón de Usos Múltiples		
Antigüedad	Sala de Conferencia			Auditorio		
	Modulo de Información			Ninguno		
	De 200 a 500 años			De 100 a 200 años		
3. ACCESIBILIDAD Y DISTANCIA DEL ATRACTIVO						
<i>Instrucciones: Conteste delante de la pregunta lo que se le pide y seleccione las características correspondientes al atractivo</i>						
Características		Ponderación				
Accesibilidad	Inaccesible			Accesos y caminos definidos		
	Senderos			Acceso a discapacitados		
	Brechas			Otros:		
Distancia en Km	Del centro urbano al atractivo					
	860 m					
Tiempo aproximado	Del centro urbano al atractivo					
	10 min					
Señalética Carretera	Sí <input type="checkbox"/> No <input checked="" type="checkbox"/>		Estado de Conservación de la Señalética Carretera			
			Bueno Malo Regular			
4. CALIDAD DEL ENTORNO						
<i>Instrucciones: Seleccione las características correspondientes al establecimiento.</i>						
Características		Ponderación		Características		
Contaminación en el Atractivo	Extremo Medio Bajo		Contaminación del Entorno		Extremo Medio Bajo	




Servicios Generales	Estacionamiento	Baños	Enfermería	Otros:
5. INFRAESTRUCTURA VIAL Y DE ACCESO				
<i>Instrucciones: Seleccione los calificativo/s que mejor describa/n el atractivo</i>				
Características	Ponderación			
Estado de las vías				
Autopista	Bueno	Regular	Malo	
Federal/ Estatal	Bueno	Regular	Malo	
Pavimentada	Bueno	Regular	Malo	
Empedrada	Bueno	Regular	Malo	
Sendero	Sí		No	
Terracería	Sí		No	
Transporte				
Automóvil	Autobús	Ruta	A pie	
Infraestructura Especial				
Acceso a Personas Discapacitadas	Rampas	Cajones de estacionamiento		
	Senderos	Baños con Rampas de Apoyo		
	Pasillos Amplios	Otros:		
6. Guías				
<i>Instrucciones: Seleccione la característica/s que mejor describa/n al atractivo</i>				
Características	Ponderación			Observaciones
¿Cuenta con guías?	Sí		No	
	Guía Local	Guía general	Guía Especializado	
dominan	Inglés		Español	
7. INFRAESTRUCTURA BÁSICA EN EL MUNICIPIO				
<i>Instrucciones: Seleccione las característica/s que mejor describa/n al atractivo.</i>				
Características	Ponderación			Observaciones
¿Cuenta con Hospital?	Sí	No		Abierto las 24 horas.
	Nombre(s) Hospital(es)			
Clinica Hospital IMSS				
Distancia al hospital más cercano	Especificar Distancia			
1.3				
¿Cuenta con sucursal bancaria?	Sí	No		Especificar Nombre
	¿Cuenta con cajero automático?			
Sí			Bancomer	
Tiempo aproximado a la sucursal y/o cajero más cercano	Especificar tiempo			
13 min				
Servicios de agua	Estancada	De poco		
	Potable	Captación de lluvia		
Energía Eléctrica	Sí	Planta de luz alterna		
	No existe			
Alcantarillado	Sí		No	
8. INFORMACIÓN COMPLEMENTARIA				
<i>Instrucciones: Conteste delante de la pregunta lo que se le pide</i>				
8.1 ¿Existen variables externas (positivas y negativas) que influyan en el atractivo?				
(Amenazas por desastres naturales, inestabilidad política, o conflictos sociales, voluntad política para el desarrollo turístico, proyectos de desarrollo en				
RESTRICCIONES:			RECOMENDACIONES	
			Usar ropa cómoda.	
CAPACIDAD DE CARGA (NOTA: Es el máximo nivel de personas que un espacio físico puede soportar antes que el recurso ambiental se comience a deteriorar.				
De conformidad con los artículos 2 fracción I, 5 fracción V y 38 fracción I de la Ley de Transparencia y Accesos a la Información Pública del Estado de Puebla, la información contenida en este mensaje electrónico, así como los anexos al mismo, serán considerados como Confidenciales, por lo que cualquier uso, reproducción, difusión o distribución no autorizada, ya sea total o parcial de este mensaje y/o su(s) anexo(s) están estrictamente prohibidos. Si recibe esta comunicación por error, elimine en su totalidad el mensaje y cualquier documento adjunto, y notifique inmediatamente esta situación al remitente, en caso de incumplimiento, además de las responsabilidades administrativas que se puedan generar de conformidad con lo dispuesto por los artículos 97 fracción VI, 98 y 99 de dicha Ley, podrá ser sujeto de acciones de orden civil y/o penal que procedan. Lo anterior conforme a los artículos 203 al 233 del Código de Defensa Social del Estado de Puebla y sus correlativos de las demás entidades federales.				




Anexo 8.- Antigua Estación de Ferrocarril 2



ARQUITECTURA						de turismo	
1. IDENTIFICACIÓN DEL ATRACTIVO							
<i>Instrucciones: Conteste delante de la pregunta lo que se pide y seleccione las características correspondientes al atractivo en color rojo oscuro</i>							
1.1 Nombre del atractivo: Antigua Estación de Ferrocarril							
1.2 Municipio: Tezonapa							
1.3 Comunidad: Motzorongo							
1.4 Dirección: Calle Gral. Carlos A. Pacheco, 95094 Motzorongo, Ver.							
1.5 Teléfono (si cuenta con alguno):						Cel:	
1.6 Referencias de Ubicación: Se localiza cerca de la la Casa de Gerencia							
1.7 Georreferenciación:							
1.8 Acreditación del predio:	Propiedad Ejidal	Propiedad Privada	Propiedad Municipal	Propiedad Estatal	Propiedad Federal		
1.9 Tipo de Administración:	Pública	Privada	No gubernamental	Eclesiástica			
1.10 Estado de Conservación:	Nulo	Parcial	Total				
1.11 Atractivo(s) de interés:	Pintura	Escultura	Fotografía	Artes decorativas			
1.12 Breve Reseña Histórica: Su construcción data de los años 90's y funcionaba como estación del ferrocarril agrícola Cordoba - Motzorongo en la época del porfiriano.							
1.13 ¿El atractivo está abierto al público en general? Si No							
1.14 Número de trabajadores: 0							
2. CARACTERÍSTICAS DEL ATRACTIVO							
<i>Instrucciones: Seleccione las características correspondientes al atractivo</i>							
Características	Ponderación						
Tipo de arquitectura	Colonial	Vernácula	Contemporánea	Otro:			
Perfil del visitante	Público en General			Estudiantes			
	Grupos Nacionales			Especializado			
	Grupos Extranjeros			Otro:			
Horario de acceso	Todos los días			Fin de semana			
	Otros:			Horarios:			
Tarifas	Si			No			
	Niños (\$)		Adultos(\$)		Estudiantes (\$)		Tercera Eda
	Descuentos		¿Cuáles?		¿Qué días?		
	Si No						
Áreas funcionales	Salas de Exposición		Salón de Usos Múltiples		Otro:		
	Sala de Conferencia		Auditorio				
	Modulo de Información		Ninguno				
Antigüedad	De 200 a 500 años		De 100 a 200 años		De 50 a 100 años		
3. ACCESIBILIDAD Y DISTANCIA DEL ATRACTIVO							
<i>Instrucciones: Conteste delante de la pregunta lo que se pide y seleccione las características correspondientes al atractivo</i>							
Características	Ponderación						
Accesibilidad	Inaccesible	Accesos y caminos definidos					
	Senderos	Acceso a discapacitados					
	Brechas	Otros:					
Distancia en Km	Del centro urbano al atractivo						
	800 m						
Tiempo aproximado	Del centro urbano al atractivo						
	10 min						
Señalética Carretera	Sí	No	Estado de Conservación de la Señalética Carretera				
			Bueno	Malo	Regular		



4. CALIDAD DEL ENTORNO							
<i>Instrucciones:</i> Seleccione las características correspondientes al establecimiento.							
Características	Ponderación			Características	Ponderación		
Contaminación en el Atractivo	Extremo	Medio	Bajo	Contaminación del Entorno	Extremo	Medio	Bajo
Servicios Generales	Estacionamiento		Baños	Enfermería	Otros:		
5. INFRAESTRUCTURA VIAL Y DE ACCESO							
<i>Instrucciones:</i> Seleccione los calificativo/s que mejor describa/n el atractivo							
Características	Ponderación						
Estado de las vías							
Autopista	Bueno	Regular	Malo				
Federal/ Estatal	Bueno	Regular	Malo				
Pavimentada	Bueno	Regular	Malo				
Empedrada	Bueno	Regular	Malo				
Sendero	Sí		No				
Terracería	Sí		No				
Transporte							
Automóvil	Autobús	Ruta	A pie				
Infraestructura Especial							
Acceso a Personas Discapacitadas	Rampas	Cajones de estacionamiento					
	Senderos	Baños con Rampas de Apoyo					
	Pasillos Amplios	Otros:					
6. Guías							
<i>Instrucciones:</i> Seleccione la característica/s que mejor describa/n al atractivo							
Características	Ponderación			Observaciones			
¿Cuenta con guías?	Sí		No				
	Guía Local	Guía general	Guía Especializado				
dominan	Inglés		Español	Otro:			
7. INFRAESTRUCTURA BÁSICA EN EL MUNICIPIO							
<i>Instrucciones:</i> Seleccione las característica/s que mejor describa/n al atractivo.							
Características	Ponderación			Observaciones			
¿Cuenta con Hospital?	Sí	No	Nombre(s) Hospital(es)				
			Clínica Hospital IMSS		Abierto las 24 horas.		
Distancia al hospital más cercano	Especificar Distancia						
	1.3						
¿Cuenta con sucursal bancaria?	Sí	No	¿Cuenta con cajero automático?		Especificar Nombre		
			Sí No		Bancomer		
Tiempo aproximado a la sucursal y/o cajero más cercano	Especificar tiempo						
	13 min						
Servicios de agua	Estancada	De poco					
	Potable	Captación de lluvia					
Energía Eléctrica	Sí		Planta de luz alterna				
	No existe						
Alcantarillado	Sí		No				
8. INFORMACIÓN COMPLEMENTARIA							
<i>Instrucciones:</i> Conteste delante de la pregunta lo que se le pide							
8.1 ¿Existen variables externas (positivas y negativas) que influyan en el atractivo? (Amenazas por desastres naturales, inestabilidad política, o conflictos sociales, voluntad política para el desarrollo turístico, proyectos de desarrollo en							
RESTRICCIONES:				RECOMENDACIONES			
				Usar ropa cómoda.			
CAPACIDAD DE CARGA (NOTA: Es el máximo nivel de personas que un espacio físico puede soportar antes que el recurso ambiental se comience a deteriorar.							
De conformidad con los artículos 2 fracción I, 5 fracción V y 38 fracción I de la Ley de Transparencia y Accesos a la Información Pública del Estado de Puebla, la información contenida en este mensaje electrónico, así como los anexos al mismo, serán considerados como Confidenciales, por lo que cualquier uso, reproducción, difusión o distribución no autorizada, ya sea total o parcial de este mensaje y/o su(s) anexo(s) están estrictamente prohibidos. Si recibe esta comunicación por error, elimine en su totalidad el mensaje y cualquier documento adjunto, y notifique inmediatamente esta situación al remitente; en caso de incumplimiento, además de las responsabilidades administrativas que se puedan generar de conformidad con lo dispuesto por los artículos 97 fracción VI, 98 y 99 de dicha Ley, podrá ser sujeto de acciones de orden civil y/o penal que procedan. Lo anterior conforme a los artículos 203 al 233 del Código de Defensa Social del Estado de Puebla y sus correlativos de las demás entidades federales.							



Anexo 9.- Gerencia Central Motzorongo

DIRECCIÓN GENERAL DE PLANEACIÓN Y DESARROLLO TURÍSTICO INVENTARIOS TURÍSTICOS Y ENLACE MUNICIPAL ARQUITECTURA						 Secretaría de Turismo		
1. IDENTIFICACIÓN DEL ATRACTIVO								
<i>Instrucciones: Conteste delante de la pregunta lo que se pide y seleccione las características correspondientes al atractivo en color rojo oscuro</i>								
1.1 Nombre del atractivo: Gerencia Central Motzorongo								
1.2 Municipio: Tezonapa								
1.3 Comunidad: Motzorongo								
1.4 Dirección: Calle Gral. Carlos A. Pacheco, 95094 Motzorongo, Ver.								
1.5 Teléfono (si cuenta con alguno): _____ Cel: _____								
1.6 Referencias de Ubicación: Se localiza a lado de la Tienda Grande								
1.7 Georreferenciación:								
1.8 Acreditación del predio: Propiedad Ejidal <input type="checkbox"/> Propiedad Privada <input checked="" type="checkbox"/> Propiedad Municipal <input type="checkbox"/> Propiedad Estatal <input type="checkbox"/> Propiedad Federal <input type="checkbox"/>								
1.9 Tipo de Administración: Pública <input type="checkbox"/> Privada <input checked="" type="checkbox"/> No gubernamental <input type="checkbox"/> Eclesiástica <input type="checkbox"/>								
1.10 Estado de Conservación: Nulo <input type="checkbox"/> Parcial <input type="checkbox"/> Total <input checked="" type="checkbox"/>								
1.11 Atractivo(s) de interés: Pintura <input type="checkbox"/> Escultura <input type="checkbox"/> Fotografía <input checked="" type="checkbox"/> Artes decorativas <input type="checkbox"/>								
1.12 Breve Reseña Histórica: Su construcción data del año 1890 y era utilizada como casa y oficina del que fuese gerente del Ingenio de azúcar.								
1.13 ¿El atractivo está abierto al público en general? <input checked="" type="checkbox"/> Sí <input type="checkbox"/> No								
1.14 Número de trabajadores: 0								
2. CARACTERÍSTICAS DEL ATRACTIVO								
<i>Instrucciones: Seleccione las características correspondientes al atractivo</i>								
Características		Ponderación						
Tipo de arquitectura	Colonial			Vernácula		Contemporánea		Otro:
	Público en General					Estudiantes		
Perfil del visitante	Grupos Nacionales					Especializado		
	Grupos Extranjeros					Otro:		
Horario de acceso	Todos los días					Fin de semana		
	Otros:					Horarios:		
Tarifas	<input checked="" type="checkbox"/> Sí <input type="checkbox"/> No							
	Niños (\$)		Adultos (\$)		Estudiantes (\$)		Tercera Eda	
	Descuentos		¿Cuáles?		¿Qué días?			
		Sí No						
Áreas funcionales	Salas de Exposición					Salón de Usos Múltiples		Otro:
	Sala de Conferencia					Auditorio		
	Modulo de Información					Ninguno		
Antigüedad	De 200 a 500 años					De 100 a 200 años		De 50 a 100 años
3. ACCESIBILIDAD Y DISTANCIA DEL ATRACTIVO								
<i>Instrucciones: Conteste delante de la pregunta lo que se le pide y seleccione las características correspondientes al atractivo</i>								
Características		Ponderación						
Accesibilidad	Inaccesible					Accesos y caminos definidos		
	Senderos					Acceso a discapacitados		
	Brechas					Otros:		
Distancia en Km	Del centro urbano al atractivo							
	830 m							
Tiempo aproximado	Del centro urbano al atractivo							
	10 min							
Señalética Carretera	Sí <input type="checkbox"/> No <input checked="" type="checkbox"/>		Estado de Conservación de la Señalética Carretera					
			Bueno		Malo	Regular		
RECOMENDACIONES: FORMATO RECTANGULAR FOTOGRAFÍA NO CELULAR  NO FOTOGRAFÍAS CON DERECHO DE AUTOR								



4.CALIDAD DEL ENTORNO			
<i>Instrucciones: Seleccione las características correspondientes al establecimiento.</i>			
Características	Ponderación		Características
Contaminación en el Atractivo	Extremo	Medio	Bajo
	Extremo	Medio	Bajo
Servicios Generales	Estacionamiento		Baños
			Enfermería Otros:
5.INFRAESTRUCTURA VIAL Y DE ACCESO			
<i>Instrucciones: Seleccione los calificativo/s que mejor describa/n el atractivo</i>			
Características	Ponderación		
Estado de las vías			
Autopista	Bueno	Regular	Malo
Federal/ Estatal	Bueno	Regular	Malo
Pavimentada	Bueno	Regular	Malo
Empedrada	Bueno	Regular	Malo
Sendero	Sí		No
Terracería	Sí		No
Transporte			
	Automóvil		Autobús
	Ruta		A pie
Infraestructura Especial			
Acceso a Personas Discapacitadas	Rampas	Cajones de estacionamiento	
	Senderos	Baños con Rampas de Apoyo	
	Pasillos Amplios	Otros:	
6.Guías			
<i>Instrucciones: Seleccione la característica/s que mejor describa/n al atractivo</i>			
Características	Ponderación		Observaciones
¿Cuenta con guías?	Sí		No
	Guía Local	Guía general	Guía Especializado
dominan	Inglés		Español Otro:
7. INFRAESTRUCTURA BÁSICA EN EL MUNICIPIO			
<i>Instrucciones: Seleccione las característica/s que mejor describa/n al atractivo.</i>			
Características	Ponderación		Observaciones
¿Cuenta con Hospital?	Sí	No	Nombre(s) Hospital(es)
			Clinica Hospital IMSS
Distancia al hospital más cercano	Especificar Distancia		Abierto las 24 horas.
	1.3		
¿Cuenta con sucursal bancaria?	Sí	No	¿Cuenta con cajero automático?
			Sí No
	Especificar Nombre		Bancomer
Tiempo aproximado a la sucursal y/o cajero más cercano	Especificar tiempo		
	13 min		
Servicios de agua		Estancada	De poco
		Potable	Captación de lluvia
Energía Eléctrica		Sí	Planta de luz alternativa
		No existe	
Alcantarillado	Sí		No
8. INFORMACIÓN COMPLEMENTARIA			
<i>Instrucciones: Conteste delante de la pregunta lo que se le pide</i>			
8.1 ¿Existen variables externas (positivas y negativas) que influyan en el atractivo? (Amenazas por desastres naturales, inestabilidad política, o conflictos sociales, voluntad política para el desarrollo turístico, proyectos de desarrollo en...			
RESTRICCIONES:		RECOMENDACIONES	
		Usar ropa cómoda.	
CAPACIDAD DE CARGA (NOTA: Es el máximo nivel de personas que un espacio físico puede soportar antes que el recurso ambiental se comience a deteriorar.			
De conformidad con los artículos 2 fracción I, 5 fracción V y 38 fracción I de la Ley de Transparencia y Acceso a la Información Pública del Estado de Puebla, la información contenida en este mensaje electrónico, así como los anexos al mismo, serán considerados como Confidenciales, por lo que cualquier uso, reproducción, difusión o distribución no autorizada, ya sea total o parcial de este mensaje y/o su(s) anexo(s) están estrictamente prohibidos. Si recibe esta comunicación por error, elimine en su totalidad el mensaje y cualquier documento adjunto, y notifique inmediatamente esta situación al remitente, en caso de incumplimiento, además de las responsabilidades administrativas que se puedan generar de conformidad con lo dispuesto por los artículos 97 fracción VI, 98 y 99 de dicha Ley, podrá ser sujeto de acciones de orden civil y penal que procedan. Lo anterior conforme a los artículos 203 al 233 del Código de Defensa Social del Estado de Puebla y sus correlativos de las demás entidades federales.			



Anexo 10.- Antiguo Hotel de empleados

FORMATO ATRACTIVO CULTURAL						
DIRECCIÓN GENERAL DE PLANEACIÓN Y DESARROLLO TURÍSTICO						
INVENTARIOS TURÍSTICOS Y ENLACE MUNICIPAL						
ARQUITECTURA						
1. IDENTIFICACIÓN DEL ATRACTIVO						
<i>Instrucciones: Conteste delante de la pregunta lo que se pide y seleccione las características correspondientes al atractivo en color rojo oscuro</i>						
1.1 Nombre del atractivo: Antiguo Hotel de la Colonia de Empleados.						
1.2 Municipio: Tezonapa						
1.3 Comunidad: Motzorongo						
1.4 Dirección: Calle Gral. Carlos A. Pacheco, 95094 Motzorongo, Ver.						
1.5 Teléfono (si cuenta con alguno):			Cel:			
1.6 Referencias de Ubicación: Se localiza junto a la Tienda Grande.						
1.7 Georreferenciación:						
1.8 Acreditación del predio:	Propiedad Ejidal	Propiedad Privada	Propiedad Municipal	Propiedad Estatal	Propiedad Federal	
1.9 Tipo de Administración:	Pública	Privada	No gubernamental	Eclesiástica		
1.10 Estado de Conservación:	Nulo	Parcial	Total			
1.11 Atractivo(s) de interés:	Pintura	Escultura	Fotografía	Artes decorativas		
1.12 Breve Reseña Histórica: Su construcción data del año 1810 por órdenes del General A. Pacheco con la finalidad de hospedar a distinguidos invitados para participar en una cacería en las montañas para ese entonces vírgenes de Motzorongo, posterior a esta visita el Hotel fue abierto al Público en general.						
1.13 ¿El atractivo está abierto al público en general? Si No						
1.14 Número de trabajadores: 0						
2. CARACTERÍSTICAS DEL ATRACTIVO						
<i>Instrucciones: Seleccione las características correspondientes al atractivo</i>						
Características	Ponderación					
Tipo de arquitectura	Colonial	Vernácula	Contemporánea	Otro:		
Perfil del visitante	Público en General		Estudiantes			
	Grupos Nacionales		Especializado			
	Grupos Extranjeros		Otro:			
Horario de acceso	Todos los días		Fin de semana			
	Otros:		Horarios: 8:00 am - 8:00 pm			
Tarifas	Sí		No			
	Niños (\$)		Adultos(\$)		Estudiantes (\$)	Tercera Eda
	Descuentos		¿Cuáles?		¿Qué días?	
	Sí No					
Áreas funcionales	Salas de Exposición		Salón de Usos Múltiples		Otro:	
	Sala de Conferencia		Auditorio			
	Modulo de Información		Ninguno			
Antigüedad	De 200 a 500 años		De 100 a 200 años		De 50 a 100 años	
3. ACCESIBILIDAD Y DISTANCIA DEL ATRACTIVO						
<i>Instrucciones: Conteste delante de la pregunta lo que se le pide y seleccione las características correspondientes al atractivo</i>						
Características	Ponderación					
Accesibilidad	Inaccesible	Accesos y caminos definidos				
	Senderos	Acceso a discapacitados				
	Brechas	Otros:				
Distancia en Km	Del centro urbano al atractivo					
	850 m					
Tiempo aproximado	Del centro urbano al atractivo					
	10 min					
Señalética Carretera	Sí No	Estado de Conservación de la Señalética Carretera				
		Bueno	Malo	Regular		

4.CALIDAD DEL ENTORNO							
<i>Instrucciones: Seleccione las características correspondientes al establecimiento.</i>							
Características	Ponderación			Características	Ponderación		
Contaminación en el Atractivo	Extremo	Medio	Bajo	Contaminación del Entorno	Extremo	Medio	Bajo
Servicios Generales	Estacionamiento		Baños		Enfermería	Otros:	
5.INFRAESTRUCTURA VIAL Y DE ACCESO							
<i>Instrucciones: Seleccione los calificativo/s que mejor describa/n el atractivo</i>							
Características	Ponderación						
Estado de las vías							
Autopista	Bueno	Regular	Malo				
Federal/ Estatal	Bueno	Regular	Malo				
Pavimentada	Bueno	Regular	Malo				
Empedrada	Bueno	Regular	Malo				
Sendero	Sí		No				
Terracería	Sí		No				
Transporte							
	Automóvil		Autobús		Ruta		A pie
Infraestructura Especial							
Acceso a Personas Discapacitadas	Rampas		Cajones de estacionamiento				
	Senderos		Baños con Rampas de Apoyo				
	Pasillos Amplios		Otros:				
6.Guías							
<i>Instrucciones: Seleccione la característica/s que mejor describa/n al atractivo</i>							
Características	Ponderación			Observaciones			
¿Cuenta con guías?	Sí		No				
	Guía Local	Guía general	Guía Especializado				
dominan	Inglés		Español		Otro:		
7. INFRAESTRUCTURA BÁSICA EN EL MUNICIPIO							
<i>Instrucciones: Seleccione las característica/s que mejor describa/n al atractivo.</i>							
Características	Ponderación			Observaciones			
¿Cuenta con Hospital?	Sí	No	Nombre(s) Hospital(es)			Abierto las 24 horas.	
			Clínica Hospital IMSS				
Distancia al hospital más cercano	Especificar Distancia					1.3	
¿Cuenta con sucursal bancaria?	Sí	No	¿Cuenta con cajero automático?		Especificar Nombre		
			Sí		No		
						Bancomer	
Tiempo aproximado a la sucursal y/o cajero más cercano	Especificar tiempo					13 min	
Servicios de agua		Estancada	De poco				
		Potable	Captación de lluvia				
Energía Eléctrica		Sí	Planta de luz alternativa				
		No existe					
Alcantarillado	Sí		No				
8. INFORMACIÓN COMPLEMENTARIA							
<i>Instrucciones: Conteste delante de la pregunta lo que se le pide</i>							
8.1 ¿Existen variables externas (positivas y negativas) que influyan en el atractivo? (Amenazas por desastres naturales, inestabilidad política, o conflictos sociales, voluntad política para el desarrollo turístico, proyectos de desarrollo en...							
RESTRICCIONES:			RECOMENDACIONES				
			Usar ropa cómoda.				
CAPACIDAD DE CARGA (NOTA: Es el máximo nivel de personas que un espacio físico puede soportar antes que el recurso ambiental se comience a deteriorar.							
De conformidad con los artículos 2 fracción I, 5 fracción V y 38 fracción I de la Ley de Transparencia y Acceso a la Información Pública del Estado de Puebla, la información contenida en este mensaje electrónico, así como los anexos al mismo, serán considerados como Confidenciales, por lo que cualquier uso, reproducción, difusión o distribución no autorizada, ya sea total o parcial de este mensaje y/o su(s) anexo(s) están estrictamente prohibidos. Si recibe esta comunicación por error, elimine en su totalidad el mensaje y cualquier documento adjunto, y notifique inmediatamente esta situación al remitente; en caso de incumplimiento, además de las responsabilidades administrativas que se puedan generar de conformidad con lo dispuesto por los artículos 97 fracción VI, 98 y 99 de dicha Ley, podrá ser sujeto de acciones de orden civil y penal que procedan. Lo anterior conforme a los artículos 203 al 233 del Código de Defensa Social del Estado de Puebla y sus correlativos de las demás entidades federales.							



Anexo 11.- Campo deportivo

FORMATO ATRACTIVO CULTURAL						
DIRECCIÓN GENERAL DE PLANEACIÓN Y DESARROLLO TURÍSTICO						
INVENTARIOS TURÍSTICOS Y ENLACE MUNICIPAL						
ARQUITECTURA						
1. IDENTIFICACIÓN DEL ATRACTIVO						
<i>Instrucciones: Conteste delante de la pregunta lo que se pide y seleccione las características correspondientes al atractivo en color rojo oscuro</i>						
1.1 Nombre del atractivo: Campo deportivo Motzorongo						
1.2 Municipio: Tezonapa						
1.3 Comunidad: Motzorongo						
1.4 Dirección: Calle Gral. Carlos A. Pacheco, 95094 Motzorongo, Ver.						
1.5 Teléfono (si cuenta con alguno):				Cel:		
1.6 Referencias de Ubicación: Se localiza a lado de la Antigua Pagaduria.						
1.7 Georreferenciación:						
1.8 Acreditación del predio:	Propiedad Ejidal	Propiedad Privada	Propiedad Municipal	Propiedad Estatal	Propiedad Federal	
1.9 Tipo de Administración:	Pública	Privada	No gubernamental	Eclesiástica		
1.10 Estado de Conservación:	Nulo	Parcial	Total			
1.11 Atractivo(s) de interés:	Pintura	Escultura	Fotografía	Artes decorativas		
1.12 Breve Reseña Histórica: Su existencia data del año 1951, resulta oportuno mencionar que su construcción se llevó a cabo en parte de la cerranía, con maquinaria especializada, sin embargo, la inauguración oficial se llevó a cabo en abril de 1959, este ya contaba con gradas, bardas, mallas y vestidores, originalmente el deporte que predominaba era el béisbol.						
1.13 ¿El atractivo está abierto al público en general? Si No						
1.14 Número de trabajadores: 2						
2. CARACTERÍSTICAS DEL ATRACTIVO						
<i>Instrucciones: Seleccione las características correspondientes al atractivo</i>						
Características	Ponderación					
Tipo de arquitectura	Colonial	Vernácula	Contemporánea	Otro:		
				Estudiantes		
Perfil del visitante	Público en General			Especializado		
	Grupos Nacionales			Otro:		
Horario de acceso	Todos los días			Fin de semana		
	Otros:			Horarios: Varian		
Tarifas	Sí			No		
	Niños (\$)		Adultos(\$)		Estudiantes (\$)	Tercera Eda
	Descuentos		¿Cuáles?		¿Qué días?	
	Sí No					
Áreas funcionales	Salas de Exposición		Salón de Usos Múltiples		Otro: Campo deportivo	
	Sala de Conferencia		Auditorio			
	Modulo de Información		Ninguno			
Antigüedad	De 200 a 500 años		De 100 a 200 años		De 50 a 100 años	
3. ACCESIBILIDAD Y DISTANCIA DEL ATRACTIVO						
<i>Instrucciones: Conteste delante de la pregunta lo que se le pide y seleccione las características correspondientes al atractivo</i>						
Características	Ponderación					
Accesibilidad	Inaccesible	Accesos y caminos definidos				
	Senderos	Acceso a discapacitados				
	Brechas	Otros:				
Distancia en Km	Del centro urbano al atractivo					
	1 km					
Tiempo aproximado	Del centro urbano al atractivo					
	12 min					
Señalética Carretera	Sí	No	Estado de Conservación de la Señalética Carretera			
			Bueno	Malo	Regular	



4. CALIDAD DEL ENTORNO			
<i>Instrucciones:</i> Seleccione las características correspondientes al establecimiento.			
Características	Ponderación		Características
Contaminación en el Atractivo	Extremo	Medio	Bajo
			Contaminación del Entorno
	Extremo	Medio	Bajo
Servicios Generales	Estacionamiento	Baños	Enfermería Otros:
5. INFRAESTRUCTURA VIAL Y DE ACCESO			
<i>Instrucciones:</i> Seleccione los calificativo/s que mejor describa/n el atractivo			
Características	Ponderación		
Estado de las vías			
Autopista	Bueno	Regular	Malo
Federal/ Estatal	Bueno	Regular	Malo
Pavimentada	Bueno	Regular	Malo
Empedrada	Bueno	Regular	Malo
Sendero	Sí		No
Terracería	Sí		No
Transporte			
Automóvil	Autobús	Ruta	A pie
Infraestructura Especial			
Acceso a Personas Discapacitadas	Rampas		Cajones de estacionamiento
	Senderos		Baños con Rampas de Apoyo
	Pasillos Amplios		Otros:
6. Guías			
<i>Instrucciones:</i> Seleccione la característica/s que mejor describa/n al atractivo			
Características	Ponderación		Observaciones
¿Cuenta con guías?	Sí		
	No		
	Guía Local	Guía general	Guía Especializado
dominan	Inglés		Español Otro:
7. INFRAESTRUCTURA BÁSICA EN EL MUNICIPIO			
<i>Instrucciones:</i> Seleccione las característica/s que mejor describa/n al atractivo.			
Características	Ponderación		Observaciones
¿Cuenta con Hospital?		Sí No	Nom bre(s) Hospital(es)
			Clinica Hospital IMSS
			Abierto las 24 horas.
Distancia al hospital más cercano	Especificar Distancia		
			1.3
¿Cuenta con sucursal bancaria?		Sí No	¿Cuenta con cajero automático?
			Sí No
			Especificar Nombre
			Bancomer
Tiempo aproximado a la sucursal y/o cajero más cercano	Especificar tiempo		
			13 min
Servicios de agua		Estan cada	De poco
		Potable	Captación de lluvia
Energía Eléctrica		Sí	Planta de luz alterna
		No existe	
Alcantarillado		Sí	No
8. INFORMACIÓN COMPLEMENTARIA			
<i>Instrucciones:</i> Conteste delante de la pregunta lo que se le pide			
8.1 ¿Existen variables externas (positivas y negativas) que influyan en el atractivo? (Amenazas por desastres naturales, inestabilidad política, o conflictos sociales, voluntad política para el desarrollo turístico, proyectos de desarrollo en			
RESTRICCIONES:		RECOMENDACIONES	
		Usar ropa cómoda.	
CAPACIDAD DE CARGA (NOTA: Es el máximo nivel de personas que un espacio físico puede soportar antes que el recurso ambiental se comience a deteriorar.			
De conformidad con los artículos 2 fracción I, 5 fracción V y 38 fracción I de la Ley de Transparencia y Acceso a la Información Pública del Estado de Puebla, la información contenida en este mensaje electrónico, así como los anexos al mismo, serán considerados como Confidenciales, por lo que cualquier uso, reproducción, difusión o distribución no autorizada, ya sea total o parcial de este mensaje y/o sus(s) anexo(s) están estrictamente prohibidos. Si recibe esta comunicación por error, elimine en su totalidad el mensaje y cualquier documento adjunto, y notifique inmediatamente esta situación al remitente, en caso de incumplimiento, además de las responsabilidades administrativas que se puedan generar de conformidad con lo dispuesto por los artículos 97 fracción VI, 98 y 99 de dicha Ley, podrá ser sujeto de acciones de orden civil y/o penal que procedan. Lo anterior conforme a los artículos 203 al 233 del Código de Defensa Social del Estado de Puebla y sus correlativos de las demás entidades federales.			



Anexo 12.- Tienda Grande

FORMATO ATRACTIVO CULTURAL						
DIRECCIÓN GENERAL DE PLANEACIÓN Y DESARROLLO TURÍSTICO						
INVENTARIOS TURÍSTICOS Y ENLACE MUNICIPAL						
ARQUITECTURA						
1. IDENTIFICACIÓN DEL ATRACTIVO						
<i>Instrucciones: Conteste delante de la pregunta lo que se pide y seleccione las características correspondientes al atractivo en color rojo oscuro</i>						
1.1 Nombre del atractivo: Edificio de la Tienda Grande						
1.2 Municipio: Tezonapa						
1.3 Comunidad: Motzorongo						
1.4 Dirección: Calle Gral. Carlos A. Pacheco, 95094 Motzorongo, Ver.						
1.5 Teléfono (si cuenta con alguno): Cel:						
1.6 Referencias de Ubicación: Se localiza junto al "Hotel de los obreros"						
1.7 Georreferenciación:						
1.8 Acreditación del predio: Propiedad Ejidal <input type="checkbox"/> Propiedad Privada <input checked="" type="checkbox"/> Propiedad Municipal <input type="checkbox"/> Propiedad Estatal <input type="checkbox"/> Propiedad Federal <input type="checkbox"/>						
1.9 Tipo de Administración: Pública <input type="checkbox"/> Privada <input checked="" type="checkbox"/> No gubernamental <input type="checkbox"/> Eclesiástica <input type="checkbox"/>						
1.10 Estado de Conservación: Nulo <input type="checkbox"/> Parcial <input type="checkbox"/> Total <input checked="" type="checkbox"/>						
1.11 Atractivo(s) de interés: Pintura <input type="checkbox"/> Escultura <input type="checkbox"/> Fotografía <input checked="" type="checkbox"/> Artes decorativas <input type="checkbox"/>						
1.12 Breve Reseña Histórica: Su construcción se estima entre los años 1880's y era originalmente una tienda de raya de la entonces Hacienda Motzorongo.						
1.13 ¿El atractivo está abierto al público en general? Sí <input checked="" type="checkbox"/> No <input type="checkbox"/>						
1.14 Número de trabajadores: 2						
2. CARACTERÍSTICAS DEL ATRACTIVO						
<i>Instrucciones: Seleccione las características correspondientes al atractivo</i>						
Características	Ponderación					
Tipo de arquitectura	Otro:					
	Colonial	Vernácula	Contemporánea			
Perfil del visitante	Público en General <input checked="" type="checkbox"/>		Estudiantes <input type="checkbox"/>			
	Grupos Nacionales <input type="checkbox"/>		Especializado <input type="checkbox"/>			
	Grupos Extranjeros <input type="checkbox"/>		Otro: <input type="checkbox"/>			
Horario de acceso	Todos los días <input checked="" type="checkbox"/>		Fin de semana <input type="checkbox"/>			
	Otros: <input type="checkbox"/>		Horarios: 8:00 am - 8:00 pm <input checked="" type="checkbox"/>			
Tarifas	Sí <input checked="" type="checkbox"/>		No <input type="checkbox"/>			
	Niños (\$) <input type="checkbox"/>		Adultos (\$) <input type="checkbox"/>		Estudiantes (\$) <input type="checkbox"/>	
	Tercera Eda <input type="checkbox"/>					
	Descuentos <input type="checkbox"/>		¿Cuáles? <input type="checkbox"/>		¿Qué días? <input type="checkbox"/>	
Áreas funcionales	Salas de Exposición <input type="checkbox"/>		Salón de Usos Múltiples <input type="checkbox"/>		Otro: <input type="checkbox"/>	
	Sala de Conferencia <input type="checkbox"/>		Auditorio <input type="checkbox"/>			
	Modulo de Información <input type="checkbox"/>		Ninguno <input checked="" type="checkbox"/>			
Antigüedad	De 200 a 500 años <input type="checkbox"/>		De 100 a 200 años <input checked="" type="checkbox"/>		De 50 a 100 años <input type="checkbox"/>	
3. ACCESIBILIDAD Y DISTANCIA DEL ATRACTIVO						
<i>Instrucciones: Conteste delante de la pregunta lo que se le pide y seleccione las características correspondientes al atractivo</i>						
Características	Ponderación					
Accesibilidad	Inaccesible <input type="checkbox"/>		Accesos y caminos definidos <input checked="" type="checkbox"/>			
	Senderos <input type="checkbox"/>		Acceso a discapacitados <input type="checkbox"/>			
	Brechas <input type="checkbox"/>		Otros: <input type="checkbox"/>			
Distancia en Km	Del centro urbano al atractivo					
	850 m <input checked="" type="checkbox"/>					
Tiempo aproximado	Del centro urbano al atractivo					
	10 min <input checked="" type="checkbox"/>					
Señalética Carretera	Sí <input type="checkbox"/>		No <input checked="" type="checkbox"/>			
	Estado de Conservación de la Señalética Carretera					
	Bueno <input type="checkbox"/>		Malo <input type="checkbox"/>		Regular <input type="checkbox"/>	



4. CALIDAD DEL ENTORNO								
<i>Instrucciones:</i> Seleccione las características correspondientes al establecimiento.								
Características	Ponderación			Características	Ponderación			
Contaminación en el Atractivo	Extremo	Medio	Bajo	Contaminación del Entorno	Extremo	Medio	Bajo	
Servicios Generales	Estacionamiento			Baños			Enfermería	Otros:
5. INFRAESTRUCTURA VIAL Y DE ACCESO								
<i>Instrucciones:</i> Seleccione los calificativo/s que mejor describa/n el atractivo								
Características	Ponderación							
Estado de las vías								
Autopista	Bueno	Regular	Malo					
Federal/ Estatal	Bueno	Regular	Malo					
Pavimentada	Bueno	Regular	Malo					
Empedrada	Bueno	Regular	Malo					
Sendero	Sí		No					
Terracería	Sí		No					
Transporte								
Automóvil	Autobús	Ruta	A pie					
Infraestructura Especial								
Acceso a Personas Discapacitadas	Rampas	Cajones de estacionamiento						
	Senderos	Baños con Rampas de Apoyo						
	Pasillos Amplios	Otros:						
6. Guías								
<i>Instrucciones:</i> Seleccione la característica/s que mejor describa/n al atractivo								
Características	Ponderación			Observaciones				
¿Cuenta con guías?	Sí		No					
	Guía Local	Guía general	Guía Especializado					
dominan	Inglés		Español	Otro:				
7. INFRAESTRUCTURA BÁSICA EN EL MUNICIPIO								
<i>Instrucciones:</i> Seleccione las característica/s que mejor describa/n al atractivo.								
Características	Ponderación			Observaciones				
¿Cuenta con Hospital?	Sí	No	Nombre(s) Hospital(es)					
			Clinica Hospital IMSS	Abierto las 24 horas.				
Distancia al hospital más cercano	Especificar Distancia							
	1.3							
¿Cuenta con sucursal bancaria?	Sí	No	¿Cuenta con cajero automático?	Especificar Nombre				
			Sí	No				
	Bancomer							
Tiempo aproximado a la sucursal y/o cajero más cercano	Especificar tiempo							
	13 min							
Servicios de agua	Estancada	De poco						
	Potable	Captación de lluvia						
Energía Eléctrica	Sí		Planta de luz alterna					
	No existe							
Alcantarillado	Sí		No					
8. INFORMACIÓN COMPLEMENTARIA								
<i>Instrucciones:</i> Conteste delante de la pregunta lo que se le pide								
8.1 ¿Existen variables externas (positivas y negativas) que influyan en el atractivo? (Amenazas por desastres naturales, inestabilidad política, o conflictos sociales, voluntad política para el desarrollo turístico, proyectos de desarrollo en								
RESTRICCIONES:		RECOMENDACIONES						
		Usar ropa cómoda.						
CAPACIDAD DE CARGA (NOTA: Es el máximo nivel de personas que un espacio físico puede soportar antes que el recurso ambiental se comience a deteriorar.								
De conformidad con los artículos 2 fracción I, 5 fracción V y 38 fracción I de la Ley de Transparencia y Acceso a la Información Pública del Estado de Puebla, la información contenida en este mensaje electrónico, así como los anexos al mismo, serán considerados como Confidenciales, por lo que cualquier uso, reproducción, difusión o distribución no autorizada, ya sea total o parcial de este mensaje y/o su(s) anexo(s) están estrictamente prohibidos. Si recibe esta comunicación por error, elimine en su totalidad el mensaje y cualquier documento adjunto, y notifique inmediatamente esta situación al remitente; en caso de incumplimiento, además de las responsabilidades administrativas que se puedan generar de conformidad con lo dispuesto por los artículos 97 fracción VI, 98 y 99 de dicha Ley, podrá ser sujeto de acciones de orden civil y/o penal que procedan. Lo anterior conforme a los artículos 203 al 233 del Código de Defensa Social del Estado de Puebla y sus correlativos de las demás entidades federales.								



Anexo 13.- Cine

FORMATO ATRACTIVO CULTURAL						
DIRECCIÓN GENERAL DE PLANEACIÓN Y DESARROLLO TURÍSTICO						
INVENTARIOS TURÍSTICOS Y ENLACE MUNICIPAL						
ARQUITECTURA						
1. IDENTIFICACIÓN DEL ATRACTIVO						
<i>Instrucciones:</i> Conteste delante de la pregunta lo que se pide y seleccione las características correspondientes al atractivo en color rojo oscuro						
1.1 Nombre del atractivo: Ruinas del cine 7 de Mayo						
1.2 Municipio: Tezonapa						
1.3 Comunidad: Motzorongo						
1.4 Dirección: C. María Teresa Rul de Céspedes, Motzorongo, Ver.						
1.5 Teléfono (si cuenta con alguno): _____ Cel: _____						
1.6 Referencias de Ubicación: Cerca de la escuela Primaria Patria.						
1.7 Georreferenciación:						
1.8 Acreditación del predio:	Propiedad Ejidal	Propiedad Privada	Propiedad Municipal	Propiedad Estatal	Propiedad Federal	
1.9 Tipo de Administración:	Pública	Privada	No gubernamental	Eclesiástica		
1.10 Estado de Conservación:	Nulo	Parcial	Total			
1.11 Atractivo(s) de interés:	Pintura	Escultura	Fotografía	Artes decorativas		
1.12 Breve Reseña Histórica: Su construcción data del año 1967, en este además de usar su sala de cine para proyectar películas también se realizaban festivales cívicos y clausuras escolares.						
1.13 ¿El atractivo está abierto al público en general? Sí No						
1.14 Número de trabajadores: 0						
2. CARACTERÍSTICAS DEL ATRACTIVO						
<i>Instrucciones:</i> Seleccione las características correspondientes al atractivo						
Características	Ponderación					
Tipo de arquitectura	Colonial	Vernácula	Contemporánea	Otro:		
	Público en General			Estudiantes		
Perfil del visitante	Grupos Nacionales			Especializado		
	Grupos Extranjeros			Otro:		
	Todos los días			Fin de semana		
Horario de acceso	Otros: Actualmente no se permite el acceso.					
	Horarios:					
Tarifas	Sí		No			
	Niños (\$)		Adultos(\$)		Estudiantes (\$)	Tercera Edad (\$)
	Descuentos		¿Cuáles?		¿Qué días?	
	Sí No					
Áreas funcionales	Salas de Exposición		Salón de Usos Múltiples		Otro:	
	Sala de Conferencia		Auditorio			
	Modulo de Información		Ninguno			
Antigüedad	De 200 a 500 años		De 100 a 200 años		De 50 a 100 años	
3. ACCESIBILIDAD Y DISTANCIA DEL ATRACTIVO						
<i>Instrucciones:</i> Conteste delante de la pregunta lo que se le pide y seleccione las características correspondientes al atractivo						
Características	Ponderación					
Accesibilidad	Inaccesible	Accesos y caminos definidos				
	Senderos	Acceso a discapacitados				
	Brechas	Otros:				
Distancia en Km	Del centro urbano al atractivo					
	500 m					
Tiempo aproximado	Del centro urbano al atractivo					
	6 min					
Señalética Carretera	Sí	No	Estado de Conservación de la Señalética Carretera			
			Bueno	Malo	Regular	
						

4.CALIDAD DEL ENTORNO

Instrucciones: Seleccione las características correspondientes al establecimiento.

Características	Ponderación			Características	Ponderación		
	Extremo	Medio	Bajo		Extremo	Medio	Bajo
Contaminación en el Atractivo				Contaminación del Entorno			
Servicios Generales	Estacionamiento Baños Enfermería Otros: Entre semana cerca del lugar se venden antojitos y golosinas						

5.INFRAESTRUCTURA VIAL Y DE ACCESO

Instrucciones: Seleccione los calificativo/s que mejor describa/n el atractivo

Características	Ponderación		
Estado de las vías			
Autopista	Bueno	Regular	Malo
Federal/ Estatal	Bueno	Regular	Malo
Pavimentada	Bueno	Regular	Malo
Empedrada	Bueno	Regular	Malo
Sendero	Sí		No
Terracería	Sí		No
Transporte			
Automóvil Autobús Ruta A pie			
Infraestructura Especial			
Acceso a Personas Discapacitadas	Rampas		Cajones de estacionamiento
	Senderos		Baños con Rampas de Apoyo
	Pasillos Amplios		Otros:



6.Guías

Instrucciones: Seleccione la característica/s que mejor describa/n al atractivo

Características	Ponderación			Observaciones
¿Cuenta con guías?	Sí		No	
	dominan	Guía Local	Guía general	Guía Especializado
	Inglés		Español	Otro:

7. INFRAESTRUCTURA BÁSICA EN EL MUNICIPIO

Instrucciones: Seleccione las característica/s que mejor describa/n al atractivo.

Características	Ponderación			Observaciones
¿Cuenta con Hospital?	Sí	No	Nombre(s) Hospital(es)	
			Clinica Hospital IMSS	
Distancia al hospital más cercano	Especificar Distancia			
	1.2 Km			
¿Cuenta con sucursal bancaria?	Sí	No	¿Cuenta con cajero automático?	Especificar Nombre
			Sí	No
				Bancomer
Tiempo aproximado a la sucursal y/o cajero más cercano	Especificar tiempo			
				20 min.
Servicios de agua	Estancada		De poco	
	Potable		Captación de lluvia	
Energía Eléctrica	Sí		Planta de luz alterna	
	No existe			
Alcantarillado	Sí		No	

8. INFORMACIÓN COMPLEMENTARIA

Instrucciones: Conteste delante de la pregunta lo que se le pide

8.1 ¿Existen variables externas (positivas y negativas) que influyan en el atractivo?

(Amenazas por desastres naturales, inestabilidad política, o conflictos sociales, voluntad política para el desarrollo turístico, proyectos de desarrollo en pro...

RESTRICCIONES:		RECOMENDACIONES	


CAPACIDAD DE CARGA (NOTA: Es el máximo nivel de personas que un espacio físico puede soportar antes que el recurso ambiental se comience a deteriorar.

De conformidad con los artículos 2 fracción I, 5 fracción V y 38 fracción I de la Ley de Transparencia y Acceso a la Información Pública del Estado de Puebla, la información contenida en este mensaje electrónico, así como los anexos al mismo, serán considerados como Confidenciales, por lo que cualquier uso, reproducción, difusión o distribución no autorizada, ya sea total o parcial de este mensaje y/o su(s) anexo(s) están estrictamente prohibidos. Si recibe esta comunicación por error, elimine en su totalidad el mensaje y cualquier documento adjunto, y noifique inmediatamente esta situación al remitente, en caso de incumplimiento, además de las responsabilidades administrativas que se puedan generar de conformidad con lo dispuesto por los artículos 97 fracción VI, 98 y 99 de dicha Ley, podrá ser sujeto de acciones de orden civil y/o penal que procedan. Lo anterior conforme a los artículos 203 al 233 del Código de Defensa Social del Estado de Puebla y sus relativos de las demás entidades federales.

Anexo 14.- parroquia

FORMATO ATRACTIVO CULTURAL						
DIRECCIÓN GENERAL DE PLANEACIÓN Y DESARROLLO TURÍSTICO						
INVENTARIOS TURÍSTICOS Y ENLACE MUNICIPAL						
ARQUITECTURA						
1. IDENTIFICACIÓN DEL ATRACTIVO						
<i>Instrucciones: Conteste delante de la pregunta lo que se pide y seleccione las características correspondientes al atractivo en color rojo oscuro</i>						
1.1 Nombre del atractivo: Parroquia " Santa Teresa de Ávila".						
1.2 Municipio: Tezonapa						
1.3 Comunidad: Motzorongo						
1.4 Dirección: Via Central Motzorongo Sur, 95094 Motzorongo, Ver.						
1.5 Teléfono (si cuenta con alguno): Cel:						
1.6 Referencias de Ubicación: Se ubica a un costado del Ingenio Central Motzorongo.						
1.7 Georreferenciación:						
1.8 Acreditación del predio: Propiedad Ejidal <input type="checkbox"/> Propiedad Privada <input checked="" type="checkbox"/> Propiedad Municipal <input type="checkbox"/> Propiedad Estatal <input type="checkbox"/> Propiedad Federal <input type="checkbox"/>						
1.9 Tipo de Administración: Pública <input type="checkbox"/> Privada <input checked="" type="checkbox"/> No gubernamental <input type="checkbox"/> Eclesiástica <input type="checkbox"/>						
1.10 Estado de Conservación: Nulo <input type="checkbox"/> Parcial <input type="checkbox"/> Total <input checked="" type="checkbox"/>						
1.11 Atractivo(s) de interés: Pintura <input type="checkbox"/> Escultura <input type="checkbox"/> Fotografía <input checked="" type="checkbox"/> Artes decorativas <input type="checkbox"/>						
1.12 Breve Reseña Histórica: Se formó el 31 de marzo de 1949 por el obispo Manuel Pío López Estrada y el prebistero Ortiz Quevedo, párroco de San José de Cosolapa.						
1.13 ¿El atractivo está abierto al público en general? Sí <input checked="" type="checkbox"/> No <input type="checkbox"/>						
1.14 Número de trabajadores: 2						
2. CARACTERÍSTICAS DEL ATRACTIVO						
<i>Instrucciones: Seleccione las características correspondientes al atractivo</i>						
Características		Ponderación				
Tipo de arquitectura	Colonial	Vernácula	Contemporánea	Otro:		
Perfil del visitante	Público en General			Estudiantes		
	Grupos Nacionales			Especializado		
	Grupos Extranjeros			Otro:		
Horario de acceso	Todos los días		Fin de semana			
	Otros:		Horarios: 8:00 am - 8:00 pm			
Tarifas	Sí		No			
	Niños (\$)		Adultos (\$)		Estudiantes (\$)	Tercera Eda
	Descuentos		¿Cuáles?		¿Qué días?	
	Sí No					
Áreas funcionales	Salas de Exposición		Salón de Usos Múltiples		Otro:	
	Sala de Conferencia		Auditorio			
	Módulo de Información		Ninguno			
Antigüedad	De 200 a 500 años		De 100 a 200 años		De 50 a 100 años	
3. ACCESIBILIDAD Y DISTANCIA DEL ATRACTIVO						
<i>Instrucciones: Conteste delante de la pregunta lo que se le pide y seleccione las características correspondientes al atractivo</i>						
Características		Ponderación				
Accesibilidad	Inaccesible	Accesos y caminos definidos				
	Senderos	Acceso a discapacitados				
	Brechas	Otros:				
Distancia en Km	Del centro urbano al atractivo					
	700 m					
Tiempo aproximado	Del centro urbano al atractivo					
	8 min					
Señalética Carretera	Sí No	Estado de Conservación de la Señalética Carretera				
		Bueno Malo Regular				

4. CALIDAD DEL ENTORNO							
<i>Instrucciones:</i> Seleccione las características correspondientes al establecimiento.							
Características	Ponderación			Características	Ponderación		
Contaminación en el Atractivo	Extremo	Medio	Bajo	Contaminación del Entorno	Extremo	Medio	Bajo
Servicios Generales	Estacionamiento				Otros:		
5. INFRAESTRUCTURA VIAL Y DE ACCESO							
<i>Instrucciones:</i> Seleccione las calificativo/s que mejor describa/n el atractivo							
Características	Ponderación						
Estado de las vías							
Autopista	Bueno	Regular	Malo				
Federal/ Estatal	Bueno	Regular	Malo				
Pavimentada	Bueno	Regular	Malo				
Empedrada	Bueno	Regular	Malo				
Sendero	Sí		No				
Terracería	Sí		No				
Transporte							
Infraestructura Especial							
Acceso a Personas Discapacitadas	Rampas	Cajones de estacionamiento					
	Senderos	Baños con Rampas de Apoyo					
	Pasillos Amplios	Otros:					
6. Guías							
<i>Instrucciones:</i> Seleccione la característica/s que mejor describa/n al atractivo							
Características	Ponderación			Observaciones			
¿Cuenta con guías?	Sí		No	El encargado es un Ing. Agrónomo y él es quien generalmente da los recorridos.			
	Guía Local	Guía general	Guía Especializado				
dominan	Inglés		Español		Otro:		
7. INFRAESTRUCTURA BÁSICA EN EL MUNICIPIO							
<i>Instrucciones:</i> Seleccione las característica/s que mejor describa/n al atractivo.							
Características	Ponderación			Observaciones			
¿Cuenta con Hospital?		Sí	No	Nombre(s) Hospital(es)			
				Clínica Hospital IMSS			
Distancia al hospital más cercano	Especificar Distancia						
	1.4 km						
¿Cuenta con sucursal bancaria?		Sí	No	¿Cuenta con cajero automático?			
				Sí			
				No			
Tiempo aproximado a la sucursal y/o cajero más cercano	Especificar tiempo						
	2 min						
Servicios de agua		Estancada	De poco				
		Potable	Captación de lluvia				
Energía Eléctrica		Sí	Planta de luz alterna				
		No existe					
Alcantarillado		Sí		No			
8. INFORMACIÓN COMPLEMENTARIA							
<i>Instrucciones:</i> Conteste delante de la pregunta lo que se le pide							
8.1 ¿Existen variables externas (positivas y negativas) que influyan en el atractivo?							
(Amenazas por desastres naturales, inestabilidad política, o conflictos sociales, voluntad política para el desarrollo turístico, proyectos de desarrollo en							
RESTRICCIONES:			RECOMENDACIONES				
No tirar basura.			Usar ropa cómoda.				
CAPACIDAD DE CARGA (NOTA: Es el máximo nivel de personas que un espacio físico puede soportar antes que el recurso ambiental se comience a deteriorar.							
De conformidad con los artículos 2 fracción I, 5 fracción V y 38 fracción I de la Ley de Transparencia y Acceso a la Información Pública del Estado de Puebla, la información contenida en este mensaje electrónico, así como los anexos al mismo, serán considerados como Confidenciales, por lo que cualquier uso, reproducción, difusión o distribución no autorizada, ya sea total o parcial de este mensaje y/o su(s) anexo(s) están estrictamente prohibidos. Si recibe esta comunicación por error, elimine en su totalidad el mensaje y cualquier documento adjunto, y notifique inmediatamente esta situación al remitente; en caso de incumplimiento, además de las responsabilidades administrativas que se puedan generar de conformidad con lo dispuesto por los artículos 97 fracción VI, 98 y 99 de dicha Ley, podrá ser sujeto de acciones de orden civil y/o penal que procedan. Lo anterior conforme a los artículos 203 al 233 del Código de Defensa Social del Estado de Puebla y sus correlativos de las demás entidades federales.							



Anexo 15.- Jardín Botánico



FORMATO ATRACTIVO CULTURAL					
DIRECCIÓN GENERAL DE PLANEACIÓN Y DESARROLLO TURÍSTICO					
INVENTARIOS TURÍSTICOS Y ENLACE MUNICIPAL					
ARQUITECTURA					
1. IDENTIFICACIÓN DEL ATRACTIVO					
<i>Instrucciones: Conteste delante de la pregunta lo que se pide y seleccione las características correspondientes al atractivo en color rojo oscuro</i>					
1.1 Nombre del atractivo: Jardín botánico Hermanos Machado - Motzorongo					
1.2 Municipio: Tezonapa					
1.3 Comunidad: Motzorongo					
1.4 Dirección: Via Central Motzorongo Sur 29, Colonia, 95094 Motzorongo, Ver.					
1.5 Teléfono (si cuenta con alguno): Cel:					
1.6 Referencias de Ubicación: Se ubica entre el barrio "El nido" y la Colonia Obrera.					
1.7 Georreferenciación:					
1.8 Acreditación del predio:	Propiedad Ejidal	Propiedad Privada	Propiedad Municipal	Propiedad Estatal	Propiedad Federal
1.9 Tipo de Administración:	Pública	Privada	No gubernamental	Eclesiástica	
1.10 Estado de Conservación:	Nulo	Parcial	Total		
1.11 Atractivo(s) de interés:	Pintura	Escultura	Fotografía	Artes decorativas	
1.12 Breve Reseña Histórica: Fue una iniciativa del ingenio central motzorongo en el 2003. Se construyó en un predio abandonado y utilizado para arrojar la cachaza del ingenio. En este lugar el agua residual del ingenio es tratada, las llantas viejas de los camiones son utilizadas para elaborar maceteros, asientos y sillones, se realiza composta entre otras actividades similares.					
1.13 ¿El atractivo está abierto al público en general? Sí No					
1.14 Número de trabajadores: 5					
2. CARACTERÍSTICAS DEL ATRACTIVO					
<i>Instrucciones: Seleccione las características correspondientes al atractivo</i>					
Características	Ponderación				
Tipo de arquitectura	Colonial	Vernácula	Contemporánea	Otro:	
Perfil del visitante	Público en General			Estudiantes	
	Grupos Nacionales			Especializado	
	Grupos Extranjeros			Otro:	
Horario de acceso	Todos los días			Fin de semana	
	Otros:			Horarios: Los horarios varían.	
Tarifas	Sí				
	Niños (\$)		Adultos(\$)		
	Descuentos		¿Cuáles?		
Áreas funcionales	Sí		No		
	Salas de Exposición			Salón de Usos	
	Sala de Conferencia			Auditorio	
Antigüedad	Modulo de Información			Ninguno	
	De 200 a 500 años			De 100 a 200 años	
De 50 a 100 años					
3. ACCESIBILIDAD Y DISTANCIA DEL ATRACTIVO					
<i>Instrucciones: Conteste delante de la pregunta lo que se le pide y seleccione las características correspondientes al atractivo</i>					
Características	Ponderación				
Accesibilidad	Inaccesible	Accesos y caminos definidos			
	Senderos	Acceso a discapacitados			
	Brechas	Otros:			
Distancia en Km	Del centro urbano al atractivo				
	1.3 km				
Tiempo aproximado	Del centro urbano al atractivo				
	15 min				
Señalética Carretera	Sí		No		
	Estado de Conservación de la Señalética Carretera				
	Bueno		Malo		Regular














4.CALIDAD DEL ENTORNO				
<i>Instrucciones: Seleccione las características correspondientes al establecimiento.</i>				
Características	Ponderación		Características	Ponderación
Contaminación en el Atractivo	Extremo	Medio	Bajo	Contaminación del Entorno
	Extremo	Medio	Bajo	
Servicios Generales	Estacionamiento		Baños	Enfermería
			Otros:	
5.INFRAESTRUCTURA VIAL Y DE ACCESO				
<i>Instrucciones: Seleccione los calificativo/s que mejor describa/n el atractivo</i>				
Características	Ponderación			
Estado de las vías				
Autopista	Bueno	Regular	Malo	
Federal/ Estatal	Bueno	Regular	Malo	
Pavimentada	Bueno	Regular	Malo	
Empedrada	Bueno	Regular	Malo	
Sendero	Si	No		
Terracería	Si	No		
Transporte				
	Automóvil		Autobús	
			Ruta	
			A pie	
Infraestructura Especial				
Acceso a Personas Discapacitadas	Rampas	Cajones de estacionamiento		
	Senderos	Baños con Rampas de Apoyo		
	Pasillos Amplios	Otros:		
6.Guías				
<i>Instrucciones: Seleccione la característica/s que mejor describa/n al atractivo</i>				
Características	Ponderación			Observaciones
¿Cuenta con guías?	Si	No		El encargado es un Ing. Agrónomo y él es quien generalmente da los recorridos.
	Guía Local	Guía general	Guía Especializado	
dominan	Inglés	Español	Otro:	
7. INFRAESTRUCTURA BÁSICA EN EL MUNICIPIO				
<i>Instrucciones: Seleccione las característica/s que mejor describa/n al atractivo.</i>				
Características	Ponderación			Observaciones
¿Cuenta con Hospital?	Si	No	Nombre(s) Hospital(es)	Abierto las 24 horas.
			Clinica Hospital IMSS	
Distancia al hospital más cercano	Especificar Distancia			
	2 km			
¿Cuenta con sucursal bancaria?	Si	No	¿Cuenta con cajero automático?	Especificar Nombre
			Si	No
			Bancomer	
Tiempo aproximado a la sucursal y/o cajero más cercano	Especificar tiempo			
	5 min.			
Servicios de agua	Estancada	De poco		
	Potable	Captación de lluvia		
Energía Eléctrica	Si	No existe	Planta de luz alternativa	
Alcantarillado	Si	No		
8. INFORMACIÓN COMPLEMENTARIA				
<i>Instrucciones: Conteste delante de la pregunta lo que se le pide</i>				
8.1 ¿Existen variables externas (positivas y negativas) que influyan en el atractivo? (Amenazas por desastres naturales, inestabilidad política, o conflictos sociales, voluntad política para el desarrollo turístico, proyectos de desarrollo en...				
RESTRICCIONES:		RECOMENDACIONES		
No tirar basura.		Usar ropa cómoda.		
CAPACIDAD DE CARGA (NOTA: Es el máximo nivel de personas que un espacio físico puede soportar antes que el recurso ambiental se comience a deteriorar.				
De conformidad con los artículos 2 fracción I, 5 fracción V y 38 fracción I de la Ley de Transparencia y Acceso a la Información Pública del Estado de Puebla, la información contenida en este mensaje electrónico, así como los anexos al mismo, serán considerados como Confidenciales, por lo que cualquier uso, reproducción, difusión o distribución no autorizada, ya sea total o parcial de este mensaje y/o su(s) anexo(s) están estrictamente prohibidos. Si recibe esta comunicación por error, elimine en su totalidad el mensaje y cualquier documento adjunto, y notifique inmediatamente esta situación al remitente, en caso de incumplimiento, además de las responsabilidades administrativas que se puedan generar de conformidad con lo dispuesto por los artículos 97 fracción VI, 98 y 99 de dicha Ley, podrá ser sujeto de acciones de orden civil y penal que procedan. Lo anterior conforme a los artículos 203 al 233 del Código de Defensa Social del Estado de Puebla y sus correlativos de las demás entidades federales.				



Anexo 16.- Baile de fin de año

FORMATO ATRACTIVO CULTURAL										
DIRECCIÓN GENERAL DE PLANEACIÓN Y DESARROLLO TURÍSTICO										
INVENTARIOS TURÍSTICOS Y ENLACE MUNICIPAL										
FERIA/CARNAVAL/FIESTA										
1. IDENTIFICACIÓN DEL ATRACTIVO										
<i>Instrucciones: Conteste delante de la pregunta lo que se pide y seleccione las características correspondientes al atractivo en color rojo oscuro</i>										
1.1 Nombre de la feria/carnaval/Fiesta: Baile de fin de año										
1.2 Municipio: Tezonapa										
1.3 Comunidad: Motzorongo										
1.4 Dirección: Vía Central Motzorongo, 95094, Motzorongo, Ver.										
1.5 Referencias Ubicación: Cerca de la Parroquia Santa Teresa de Avila										
1.6 Georreferencia:										
1.7 Acreditación del predio:		Propiedad Ejidal		Propiedad Privada		Propiedad Municipal				
1.8 Fecha en la que se lleva acabo: 1° de Enero										
1.9 Aspectos más representativos: Se acostumbra a realizar una misa a las 11:00 pm con la que se da fin al año viejo, posterior a esto la gente regresa a sus hogares a esperar por el año nuevo para posteriormente dirigirse a las 12:00 am al Parque Central Motzorongo a bailar hasta el siguiente día, el baile dura toda la noche, al rededor se venden antojitos, golosinas, cervezas y se rentan sillas y mesas para disfrutar del evento, dicho baile es organizado por los habitantes quienes realizan una colecta para contratar a los grupos sonideros.										
1.10 Breve Reseña histórica:										
2. CARACTERÍSTICAS DEL CARNAVAL										
<i>Instrucciones: Seleccione el calificativo/s que mejor describa/n al atractivo</i>										
Características		Ponderación								
Autenticidad	Lengua	Música			Ornamentación					
	Danzas	Traje típico			Otro:					
Tipo de asentamiento	Indígena				No Indígena					
Temporalidad	Más de 5 días				De 2 a 5 días					
	Menos de 2 días				Otro: 1 Noche					
Actividades	Degustación gastronómica		Baile			Otro:				
	Compra de artesanías		Fotografía Rural							
Lenguas	Otomí		Totonaco			Otro:				
	Náhuatl		Mixteco							
										
3. ACCESIBILIDAD Y DISTANCIA DEL ATRACTIVO										
<i>Instrucciones: Conteste delante de la pregunta lo que se le pide y seleccione las características correspondientes al atractivo</i>										
Características		Ponderación								
Accesibilidad	Inaccesible		Acceso y caminos definidos			Senderos		Brechas		
Distancia en Km	Del centro urbano al atractivo									
	100 m									
Tiempo aproximado	Del centro urbano al atractivo									
	2 min									
Señalética Carretera	Sí		No			Estado de Conservación de la Señalética Carretera				
						Bueno		Regular		Malo

4. INFRAESTRUCTURA VIAL Y DE ACCESO										
<i>Instrucciones: Seleccione los calificativo/s que mejor describa/n el atractivo</i>										
Características	Ponderación									
Estado de las vías										
Autopista			Bueno			Regular			Malo	
Federal/ Estatal			Bueno			Regular			Malo	
Pavimentada			Bueno			Regular			Malo	
Empedrada			Bueno			Regular			Malo	
Sendero	Sí					No				
Terracería	Sí					No				
Transporte										
	 Autobús		 Ruta		 Automóvil		 A pie			
Infraestructura Especial										
Acceso a Personas Discapacitadas			Rampas			Cajones de estacionamiento			Pasillos Amplios	
			Senderos			Baños con rampas de apoyo			Otros:	
5. INFRAESTRUCTURA BÁSICA EN EL MUNICIPIO										
<i>Instrucciones: Seleccione la casilla/s del calificativo/s que mejor describa/n al atractivo y conteste lo que se pide.</i>										
Características	Ponderación					Observaciones				
¿Cuenta con Hospital?		Sí	No	Nombre(s) Hospital(es)			Observaciones			
				Clínica Hospital IMSS			Abierto las 24 horas.			
Distancia al hospital más cercano	Especificar Distancia									
	750 m									
¿Cuenta con sucursal bancaria?		Sí	No	¿Cuenta con cajero automático?			Especificar Nombre de la sucursal Bancaria			
				Sí	No	BBVA BANCOMER				
Tiempo aproximado a la sucursal y/o cajero más cercano	Especificar Tiempo									
	10 min.									
Servicios de agua		Estancada						Captación de lluvia		Potable
Energía Eléctrica		Sí				Planta de luz alterna		No existe		
Alcantarillado		Sí						NO		
<p>*De conformidad con los artículos 2 fracción I, 5 fracción V y 38 fracción I de la Ley de Transparencia y Accesos a la Información Pública del Estado de Puebla, la información contenida en este mensaje electrónico, así como los anexos al mismo, serán considerados como Confidenciales, por lo que cualquier uso, reproducción, difusión o distribución no autorizada, ya sea total o parcial de este mensaje y/o su(s) anexo(s) están estrictamente prohibidos. Si recibe esta comunicación por error, elimine en su totalidad el mensaje y cualquier documento adjunto, y notifique inmediatamente esta situación al remitente; en caso de incumplimiento, además de las responsabilidades administrativas que se puedan generar de conformidad con lo dispuesto por los artículos 97 fracción VI, 98 y 99 de dicha Ley, podrá ser sujeto de acciones de orden civil y/o penal que procedan. Lo anterior conforme a los artículos 203 al 233 del Código de Defensa Social del Estado de Puebla y sus correlativos de las demás entidades federales.*</p>										

Anexo. 17

CONSERVACIÓN DEL ENTORNO NATURAL

Rango	Puntaje Asignado	Descripción
Muy Buena	5	Destino que ha tenido ningún cambio de uso de suelo en los últimos 10 años comparado a su zona de influencia. Manteniéndose la integridad de los ecosistemas.
Buena	4	Destino que ha tenido pocos cambios de uso de suelo en los últimos 10 años comparado a su zona de influencia. Permitiendo la integridad de los ecosistemas.
Regular	3	Destino que ha tenido varios cambios de uso de suelo en los últimos 10 años comparado a su zona de influencia, que han afectado la conectividad de los ecosistemas.
Deficiente	2	Destino que ha tenido muchos cambios de uso de suelo en los últimos 10 años comparado a su zona de influencia, que han fragmentado a los ecosistemas.
Muy Deficiente	1	Destino que ha tenido demasiados cambios de uso de suelo en los últimos 10 años comparado a su zona de influencia, que han fragmentado a los ecosistemas y donde se han extinguido

Anexo. 18

SINGULARIDAD DEL DESTINO

Rango	Puntaje Asignado	Descripción
Muy Buena	5	El destino posee un alto grado de singularidad porque su temática es única a nivel internacional, nacional y estatal.
Buena	4	El destino posee un buen grado de singularidad porque su temática es única a nivel nacional y estatal.
Regular	3	El destino posee un grado de singularidad media porque su temática es poco frecuente a nivel estatal.
Deficiente	2	El destino posee un grado de singularidad baja porque su temática es frecuente a nivel nacional.
Muy Deficiente	1	El destino posee un bajo grado de singularidad mínima porque se repite con frecuencia a nivel estatal.
Inferior a las anteriores, no posee o no aplica	0	

Anexo. 19

DIVERSIDAD DEL ENTORNO		
Rango	Puntaje Asignado	Descripción
Muy Buena	5	Lugar que posee en su entorno más de 15 atractivos turísticos focales y complementarios.
Buena	4	Lugar que posee en su entorno entre 10 y 15 atractivos turísticos focales y complementarios.
Regular	3	Lugar que posee en su entorno entre 5 y 10 atractivos turísticos focales y complementarios.
Deficiente	2	Lugar que posee en su entorno menos de 5 atractivos turísticos focales y complementarios.
Muy Deficiente	1	Lugar que posee sólo atractivos complementarios en su entorno.
Inferior a las anteriores, no posee o no aplica	0	Lugar que NO posee atractivos.

Anexo. 20

ATRATIVOS NATURALES		
Rango	Puntaje Asignado	Descripción
Muy Buena	5	Lugar que posee en su entorno natural atractivos únicos, capaz de atraer turistas regionales y nacionales.
Buena	4	Lugar que posee en su entorno natural características con singular valor escénico, capaz de atraer turistas nacionales.
Regular	3	Lugar que posee en su entorno natural características de regular relevancia, capaz de atraer turistas nacionales y regionales.
Deficiente	2	Lugar que posee en su entorno natural características sin relevancia, capaz de atraer sólo a turistas regionales.
Muy Deficiente	1	Lugar que no posee en su entorno natural atractivos turísticos.
Inferior a las anteriores, no posee o no aplica	0	

Anexo. 21

ATRATIVOS CULTURALES

Rango	Puntaje Asignado	Descripción
Muy Buena	5	Lugar que posee en su entorno cultural características únicas, capaz de atraer turistas nacionales e internacionales.
Buena	4	Lugar que posee en su entorno cultural características singulares, capaz de atraer turistas nacionales.
Regular	3	Lugar que posee en su entorno cultural características de regular relevancia, capaz de atraer turistas nacionales y regionales.
Deficiente	2	Lugar que posee en su entorno cultural características sin relevancia, capaz de atraer sólo a turistas regionales.
Muy Deficiente	1	Lugar que no posee en su entorno cultural atractivos turísticos.
Inferior a las anteriores, no posee o no aplica	0	

Anexo 22

ACCESIBILIDAD

Rango	Puntaje Asignado	Descripción
Muy Buena	5	La vía de acceso del destino está asfaltada o pavimentada y se mantiene en excelente estado.
Buena	4	La vía de acceso se encuentra asfaltada o pavimentada y se mantiene en regular estado.
Regular	3	La vía de acceso del destino es de terracería y se encuentra en buen estado.
Deficiente	2	La vía de acceso del destino es de tierra y se encuentra en buen estado.
Muy Deficiente	1	La vía de acceso del destino es un camino de tierra que se mantiene en regular estado.
Inferior a las anteriores, no posee o no aplica	0	No hay accesos terrestres al destino.

Anexo 23**PROXIMIDAD**

Rango	Puntaje Asignado	Descripción
Muy Buena	5	El inicio del destino se encuentra ubicado inmediato o a menos de 1 hora al centro receptor o emisor regional más cercano.
Buena	4	El inicio del destino se encuentra ubicado a no más de 2 horas del centro receptor o emisor regional más cercano.
Regular	3	El inicio del destino se encuentra ubicado entre 2 y 4 horas del centro receptor o emisor regional más cercano.
Deficiente	2	El inicio del destino se encuentra ubicado entre 4 y 6 horas del centro receptor o emisor regional más cercano.
Muy Deficiente	1	El inicio del destino se encuentra ubicado a más de 6 horas del centro receptor o emisor regional más cercano.
Inferior a las anteriores, no posee o no aplica	0	

Anexo 24

INSERCIÓN A LA OFERTA TURISTICA

Rango	Puntaje Asignado	Descripción
Muy Buena	5	Destino que se puede encadenar con un centro turístico cercano (menos de 100km) con una disponibilidad mayor a 20,000 habitaciones.
Buena	4	Destino que se puede encadenar con un centro turístico cercano (menos de 100km) con una disponibilidad de 10,000 a 20,000 habitaciones.
Regular	3	Destino que se puede encadenar con un centro turístico cercano (menos de 100km) con una disponibilidad de menos de 10,000 habitaciones.
Deficiente	2	Destino que se puede encadenar con un centro turístico cercano (menos de 100km) con una disponibilidad de menos de 5,000 habitaciones.
Muy Deficiente	1	Destino que se puede encadenar con un centro turístico cercano (menos de 100km) con una disponibilidad de menos de 1,000 habitaciones.
Inferior a las anteriores, no posee o no aplica	0	No existe centro turístico cercano.

Anexo 25

ATRACTIVIDAD

Rango	Puntaje Asignado	Descripción
Muy Buena	5	En el destino predominan atractivos excepcionales, por lo que por sí sola es capaz de captar demanda desde el mercado nacional de larga y media distancia.
Buena	4	En el destino predominan atractivos de excepción para el mercado interno, por lo que por sí sola es capaz de captar demanda del mercado nacional de baja distancia
Regular	3	En el destino predominan atractivos con rasgos llamativos para el mercado doméstico, por lo que por sí sola es capaz de captar demanda del mercado nacional.
Deficiente	2	En el destino predominan atractivos con algún mérito por lo que en conjunto con otros atractivos es capaz de captar demanda del mercado estatal.
Muy Deficiente	1	En el destino predominan atractivos de baja calidad, por lo que sólo es capaz de captar demanda del mercado local (localidades circundantes).
Inferior a las anteriores,	0	

Anexo 26**ESTACIONALIDAD**

Rango	Puntaje Asignado	Descripción
Muy Buena	5	Destino que es o puede ser utilizado turísticamente durante los 12 meses del año.
Buena	4	Destino que es o puede ser utilizado turísticamente más de 9 meses en el año.
Regular	3	Destino que es o puede ser utilizado turísticamente por más de 6 y menos de 9 meses en el año.
Deficiente	2	Destino que es o puede ser utilizado turísticamente más de 3 y menos de 6 meses en el año.
Muy Deficiente	1	Destino que es o puede ser utilizado turísticamente menos de 3 meses en el año.
Inferior a las anteriores, no posee o no aplica	0	

Anexo 27**TIPO DE TURISTA**

Rango	Puntaje Asignado	Descripción
Muy Buena	5	Destino que es o puede ser utilizado turísticamente por visitantes regionales y nacionales de todas las edades y perfiles (adultos mayores de 60 años, familias, adultos mayores de 30 años, jóvenes menores a 30 años).
Buena	4	Destino que es o puede ser utilizado turísticamente por familias, adultos mayores de 30 años, jóvenes menores a 30 años.
Regular	3	Destino que es o puede ser utilizado turísticamente por visitantes adultos mayores de 30 años, jóvenes menores a 30 años.
Deficiente	2	Destino que es o puede ser utilizado turísticamente sólo por visitantes jóvenes menores a 30 años.
Muy Deficiente	1	Destino que puede ser atractivo turísticamente solamente por segmentos muy especializados.
Inferior a las anteriores, no posee o no aplica	0	Destino no atractivo para ningún segmento de mercado.

Anexo 28

NÚMERO DE ACTIVIDADES		
Rango	Puntaje Asignado	Descripción
Muy Buena	5	Lugar que posee o tiene el potencial de desarrollar en su entorno más de 10 tipos de actividades turísticas.
Buena	4	Lugar que posee o tiene el potencial de desarrollar en su entorno entre 5 y 10 tipos de actividades turísticas.
Regular	3	Lugar que posee o tiene el potencial de desarrollar en su entorno solamente 5 tipos de actividades turísticas.
Deficiente	2	Lugar que posee o tiene el potencial de desarrollar en su entorno menos de 5 tipos de actividades turísticas.
Muy Deficiente	1	Lugar que no posee en su entorno actividades turísticas, pero tiene el potencial.
Inferior a las anteriores, no posee o no aplica	0	No hay actividades, ni existe el potencial.

Anexo 29

SERVICIOS BÁSICOS		
Rango	Puntaje Asignado	Descripción
Muy Buena	5	El destino cuenta con una completa dotación de servicios básicos (seguridad, salud, comunicación, comercio diario, cambio de dinero) que cubre las necesidades en toda su trayectoria (localidades urbanas y zonas rurales)
Buena	4	El destino cuenta con una completa dotación de servicios básicos (seguridad, salud, comunicación, comercio diario, cambio de dinero) que cubre todas las necesidades de sus localidades urbanas y algunas de ellas en los sectores rurales
Regular	3	El destino cuenta con una completa dotación de servicios básicos (seguridad, salud, comunicación, comercio diario, cambio de dinero) que cubre todas las necesidades de sus localidades urbanas y sólo alguna de ellas en los sectores rurales
Deficiente	2	El destino cuenta con algunos servicios básicos (seguridad, salud, comunicación, comercio diario, cambio de dinero) que cubren las necesidades de las localidades urbanas y los sectores rurales del destino.
		El destino cuenta con algunos servicios básicos

Anexo 30

COMPROMISO DE LAS AUTORIDADES		
Rango	Puntaje Asignado	Descripción
Muy Buena	5	Se cuenta con participación y apoyo de los tres niveles de gobierno (Federal, Estatal y Municipal) para el desarrollo del turismo en el destino, expresado por medio de un grupo institucional para el desarrollo del turismo en territorios rurales en el estado y por la ejecución de programas de subsidio o crédito para proyectos turísticos.
Buena	4	Se cuenta con participación y apoyo de los tres niveles de gobierno (Federal, Estatal y Municipal) para el desarrollo del turismo en el destino, expresado por medio de programas de subsidio o crédito para proyectos turísticos.
Regular	3	Se cuenta con participación y apoyo de al menos dos niveles de gobierno (Federal, Estatal y Municipal) para el desarrollo del turismo en el destino, expresado por medio de programas de subsidio o crédito para proyectos turísticos.
Deficiente	2	Se cuenta con participación y apoyo de la menos un nivel de gobierno (Federal, Estatal y Municipal) para el desarrollo del turismo en el destino, expresado por medio de programas de subsidio o crédito para proyectos turísticos.
Muy Deficiente	1	Se cuenta con buenas intenciones de algún un nivel de gobierno (Federal, Estatal y Municipal) para el desarrollo del turismo en el destino.
Inferior a las anteriores, no posee o	0	

Anexo 31

TENENCIA DE LA TIERRA		
Rango	Puntaje Asignado	Descripción
Muy Buena	5	La tenencia de la tierra en la región y su zona de influencia en su mayoría combina terrenos nacionales y propiedad privada.
Buena	4	La tenencia de la tierra en la región y su zona de influencia combina terrenos nacionales propiedad privada y ejidales.
Regular	3	La tenencia de la tierra en la región y su zona de influencia combina propiedad privada, bienes comunales y ejidales.
Deficiente	2	Toda la tenencia de la tierra en la región y su zona de influencia son bienes comunales y ejidales.
Muy Deficiente	1	Toda la tenencia de la tierra en la región y su zona de influencia son bienes comunales.
Inferior a las anteriores, no posee o no aplica	0	

Anexo 32

CONFLICTOS EN LA REGIÓN

Rango	Puntaje Asignado	Descripción
Muy Buena	5	No han existido, ni existen conflictos sociales, ni actividades ilegales en la región.
Buena	4	Han existido conflictos sociales y/o actividades ilegales, en el pasado, pero ya no significan un problema para el turismo y los turistas.
Regular	3	Existen conflictos sociales y actividades ilegales, pero no han significado en el pasado un problema para el turismo y los turistas.
Deficiente	2	Existen menos de cinco conflictos intra o intercomunitarios en la zona por diferentes causas, como también actividades ilegales como narcotráfico, tala ilegal, entre otros.

SEGURIDAD DEL TURISTA

Rango	Puntaje Asignado	Descripción
Muy Buena	5	No ha habido actos de violencia (robos, violaciones, u otros) en la región en los últimos 5 años que hayan afectado a turistas.
Buena	4	No ha habido más de 10 actos de violencia (robos, violaciones, u otros) en la región en los últimos 5 años que hayan afectado a turistas
Regular	3	Han habido más de 20 actos de violencia (robos, violaciones, u otros) en la región en los últimos 5 años que hayan afectado a turistas
Deficiente	2	Han habido más de 40 actos de violencia (robos, violaciones, u otros) en la región en los últimos 5 años que hayan afectado a turistas y disminuido por ello la afluencia turística.
Muy Deficiente	1	Han habido más de 50 actos de violencia (robos, violaciones, u otros) en la región en los últimos 5 años que hayan afectado a turistas y disminuido por ello la afluencia turística.
Inferior a las anteriores, no posee o	0	

Anexo 33